

Wstępna koncepcja graficzna farmy fotowoltaicznej

Lokalizacja: Duły, Jaśki, gmina Olecko, powiat olecki, dz. nr ewid. 52/2, 56/6, 57, 58, 61, 62/4 - Duły, 218/1 - Jaśki


Nazwa przedsięwzięcia: "Budowa farmy fotowoltaicznej zlokalizowanej na dz. nr 52/2, 56/6, 57, 58, 61, 62/4 w obrębie Duły oraz na dz. 218/1 w obrębie Jaśki, gmina Olecko"

Koncepcja może ulec zmianie na późniejszych etapach prac projektowych i nie można jej traktować jako ostateczną

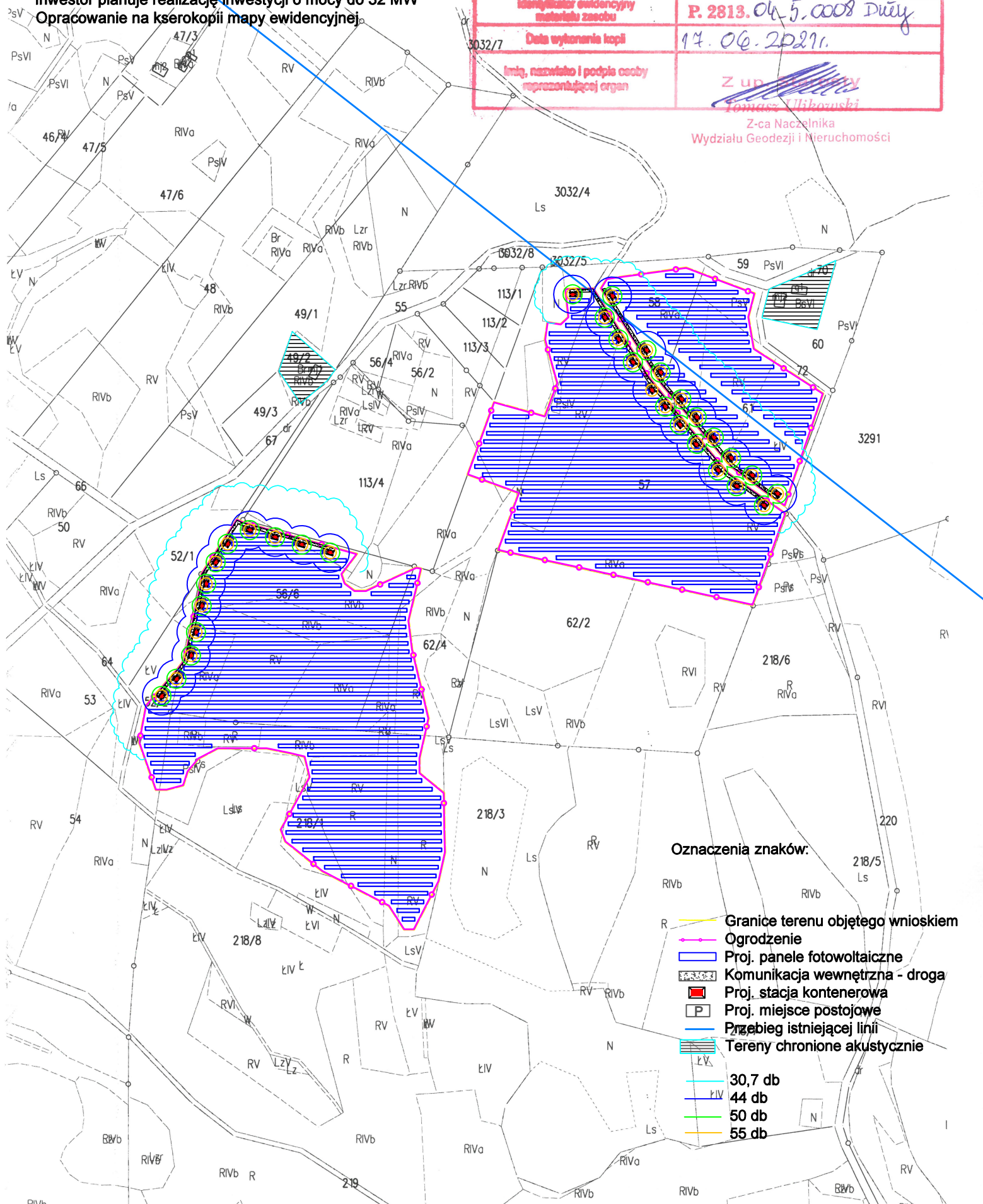
Powierzchnia opracowania: 15,89 ha

Investor planuje realizację inwestycji o mocy do 32 MW













Opracowanie na kserokopii mapy ewidencyjnej

Praca opracowana z wykorzystaniem państwowego zasobu geodezyjnego i kartograficznego	Starosta Olecki
Nazwa materiału zasobu	Mapa ewidencyjna skala 1:6000
Identyfikator ewidencyjny materiału zasobu	P. 2813.04.5.0008 Duły
Data wykonania kopii	17.06.2021.
Imię, nazwisko i podpis osoby reprezentującej organ	Z up.  Tomasz Uliaszowski

Z-ca Naczelnika
Wydziału Geodezji i Nieruchomości



Oznaczenia znaków:

-  Granice terenu objętego wnioskiem
-  Ogrodzenie
-  Proj. panele fotowoltaiczne
-  Komunikacja wewnętrzna - droga
-  Proj. stacja kontenerowa
-  Proj. miejsce postojowe
-  Przebieg istniejącej linii
-  Tereny chronione akustycznie
-  30,7 db
-  44 db
-  50 db
-  55 db