

**Projekt**

**UCHWAŁA NR .....  
RADY MIEJSKIEJ W OLECKU**

z dnia ..... 2017 r.

**w sprawie zaliczenia dróg do kategorii dróg gminnych**

Na podstawie art. 18 ust. 2 pkt. 15 ustawy z dnia 8 marca 1990 r. o samorządzie gminnym (t.j. Dz. U. z 2016r. poz. 446<sup>1)</sup>) oraz art. 7 ust. 2 i 3 ustawy z dnia 21 marca 1985 r. o drogach publicznych (t.j. Dz. U. z 2016 r. poz. 1440<sup>2)</sup>), po zasięgnięciu opinii Zarządu Powiatu w Olecku, Rada Miejska w Olecku uchwała, co następuje:

**§ 1.** Zalicza się do kategorii dróg gminnych odcinki dróg wewnętrznych położonych na terenie gminy Olecko, wymienione w załączniku nr 1 do uchwały i ustala się ich przebieg zgodnie z załącznikami od nr 2 do nr 9.

**§ 2.** Uchwała wchodzi w życie z dniem 1 stycznia 2018r. i podlega publikacji w Dzienniku Urzędowym Województwa Warmińsko-Mazurskiego.

Przewodniczący Rady Miejskiej

**Karol Sobczak**

---

<sup>1)</sup>Zmiany niniejszej ustawy zostały ogłoszone w Dz. U. z 2016 r. poz. 1579 i poz. 1948 oraz z 2017 r. poz. 730.

<sup>2)</sup>Zmiany niniejszej ustawy zostały ogłoszone w Dz.U. z 2016 r., poz. 1920; Dz.U. z 2016 r., poz. 1948; Dz.U. z 2016 r., poz. 2255; Dz.U. z 2017 r., poz. 191.

Załącznik do Uchwały Nr .....  
Rady Miejskiej w Olecku  
z dnia.....2017 r.

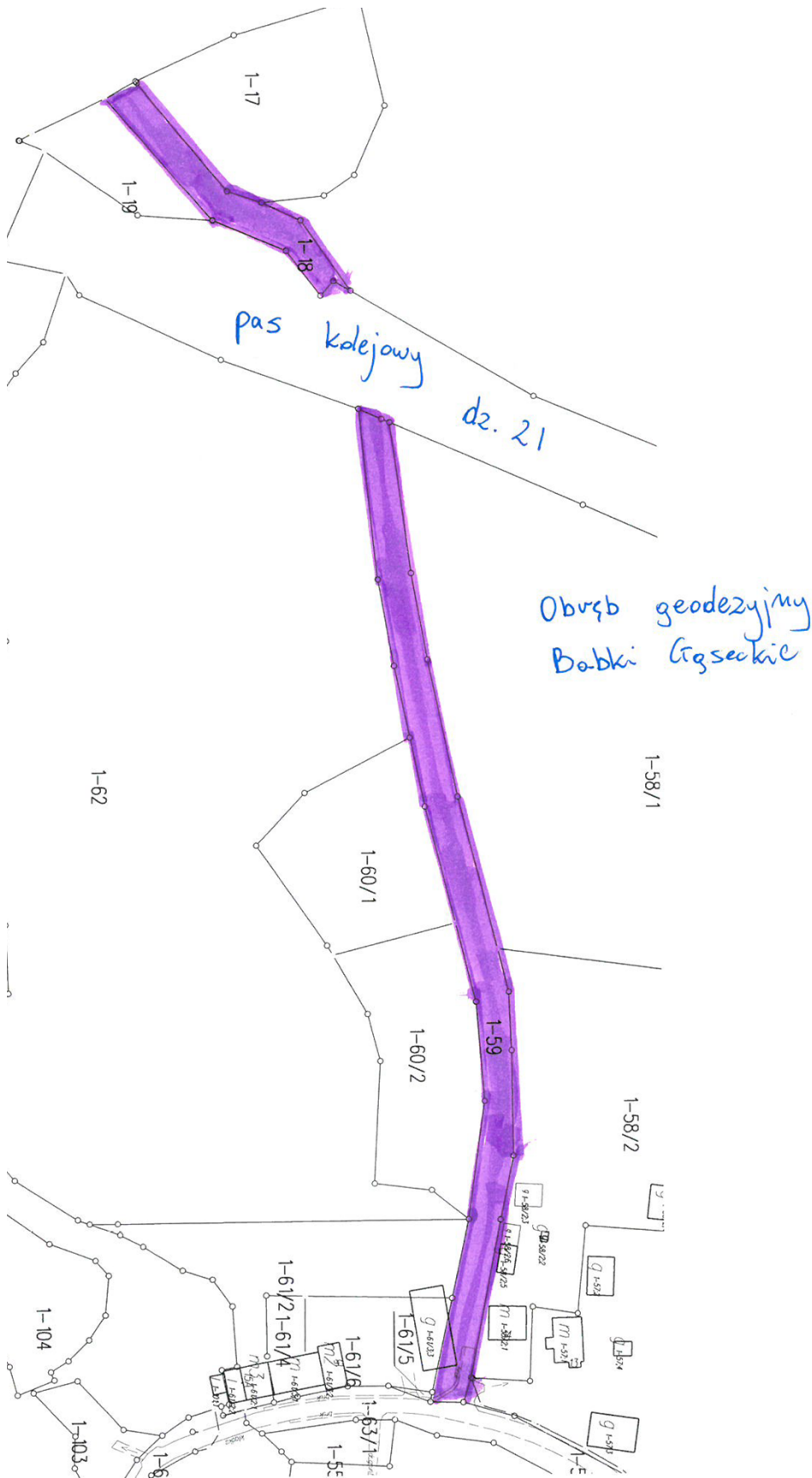
**Wykaz dróg położonych na terenie gminy Olecko zaliczonych do kategorii dróg gminnych**

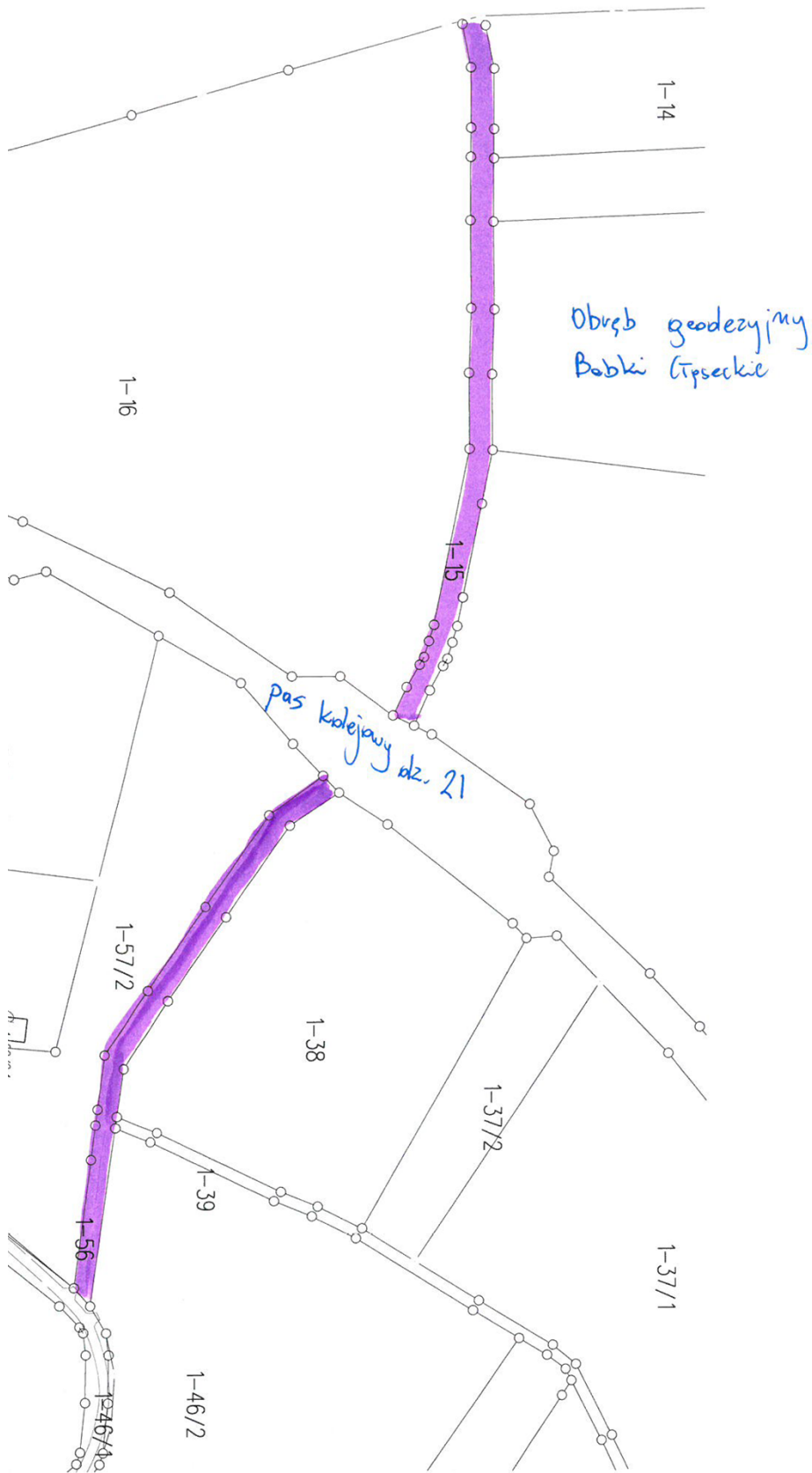
<b>Lp.</b>	<b>Przebieg</b>	<b>Przybliżona długość odcinka drogi</b>	<b>Lokalizacja drogi</b>
1.	Wieliczki – Kolonia Wieliczki (od drogi gminnej nr 141029 do drogi wewnętrznej dz. nr 870 obr. Lesk)	180 mb	załącznik nr 2
2.	Czaple – Babki Gąseckie (od drogi powiatowej nr 1907 N do granicy gminy)	500 mb	załącznik nr 3
3.	Świdry – Babki Gąseckie (od drogi powiatowej nr 1907N do granicy gminy)	720 mb	załącznik nr 4
4.	Babki Gąseckie – Gąski (od drogi powiatowej nr 1907N do drogi gminnej nr 141048N)	2742 mb	załącznik nr 5
5.	Kijewo – Nory (od drogi powiatowej nr 1940N do granicy gminy)	1190 mb	załącznik nr 6
6.	Zatyki – Bartki (od drogi powiatowej nr 1940 N do zabudowań Zatyki 37)	380 mb	załącznik nr 7
7.	Zatyki – Kolonia Zatyki (od drogi gminnej nr 141018 N do drogi wewnętrznej dz. nr 5 obr. Zatyki)	973 mb	załącznik nr 8
8.	Od Szosy Elk – Olecko na ogródki działkowe (od drogi gminnej nr 141531 N ul. Zamostowa do działki nr 494/1 obr. Lesk)	290 mb	załącznik nr 9

Załącznik Nr 2 do Uchwały Nr .....  
Rady Miejskiej w Olecku  
z dnia.....2017 r.



Załącznik Nr 3 do Uchwały Nr .....  
Rady Miejskiej w Olecku  
z dnia.....2017 r.





Załącznik Nr 5 do Uchwały Nr .....  
Rady Miejskiej w Olecku  
z dnia.....2017 r.



Załącznik Nr 6 do Uchwały Nr .....  
Rady Miejskiej w Olecku  
z dnia.....2017 r.

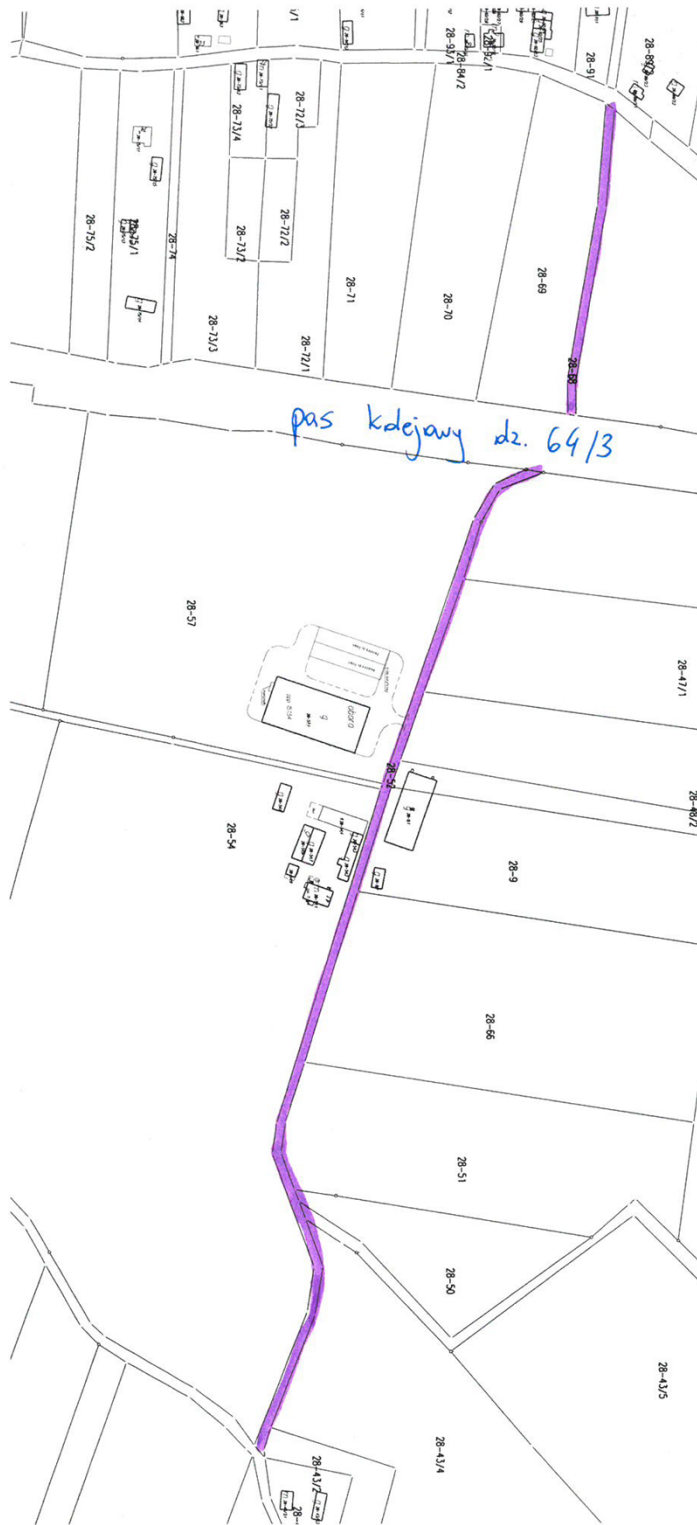


Załącznik Nr 7 do Uchwały Nr .....  
Rady Miejskiej w Olecku  
z dnia.....2017 r.





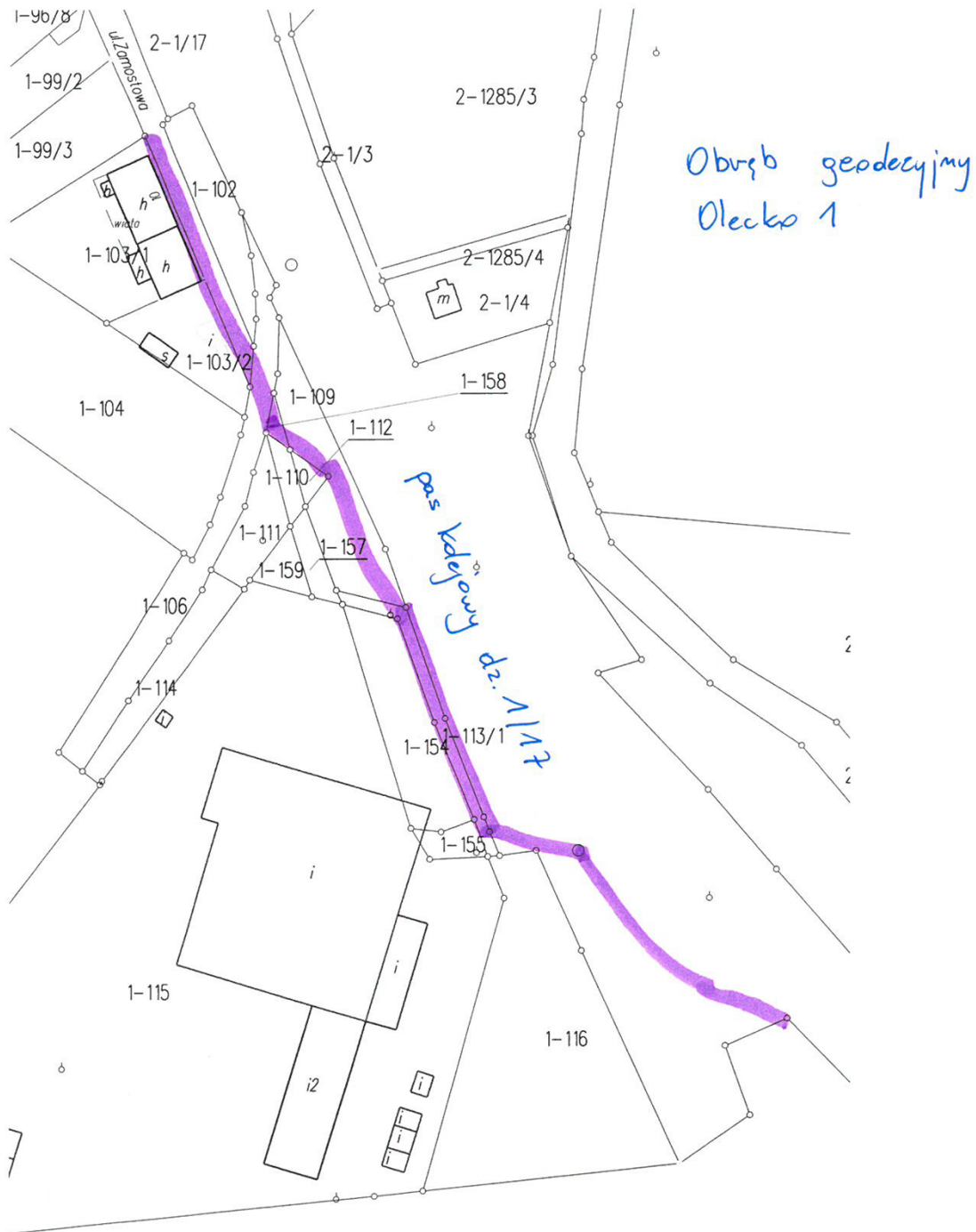
Załącznik Nr 8 do Uchwały Nr .....  
Rady Miejskiej w Olecku  
z dnia.....2017 r.



Obszar geodezyjny  
Zotyki

pas kolejowy dz. 64/3

Załącznik Nr 9 do Uchwały Nr .....  
Rady Miejskiej w Olecku  
z dnia.....2017 r.



## Uzasadnienie

Nadanie kategorii drogi publicznej, wymienionym w uchwale drogom wewnętrznym, podyktowane jest koniecznością zapewnienia dotychczasowej komunikacji.

PKP Polskie Linie Kolejowe S.A. Zakład Linii Kolejowych w Olsztynie zwrócił się do tut. Urzędu z pismem o podanie informacji o drogach gminnych, na których znajdują się przejazdy kolejowo-drogowe oraz podanie ich statusu (czy jest to droga gminna publiczna czy wewnętrzna). Publiczne przejazdy kolejowo-drogowe muszą być zlokalizowane w ciągu dróg publicznych. W chwili obecnej w obrębie gminy znajdują się 3 przejazdy publiczne oraz 8 przejazdów na drogach wewnętrznych. W piśmie od PKP znajduje się informacja, że w przypadku nie podjęcia działań i pozostawienie kategorii dróg wewnętrznych, PKP rozpocznie procedurę likwidacji tych przejazdów lub przekwalifikuje je na przejazdy z ograniczoną liczbą ich użytkowników (przejazdy będą wyposażone w roгатki i stale zamknięte). Wystąpienie PKP Polskie Linie Kolejowe S.A. prawdopodobnie związane jest z planowaną modernizacją linii kolejowych w obrębie naszej gminy.

Przedmiotowe przejazdy drogowo-kolejowe znajdują się na drogach gruntowych ulepszonych żwirem, po których odbywa się ruch mieszkańców i właścicieli przyległych nieruchomości. Zgodnie z art. 7 ust. 1 ustawy z dnia 21 marca 1985 r. o drogach publicznych (t. j. Dz. U. z 2016 r. poz. 1440 ze zm.) do publicznych dróg gminnych zalicza się drogi stanowiące uzupełnienie sieci dróg, służącym miejscowym potrzebom, z wyłączeniem dróg wewnętrznych. Bez wątplenia, drogi na których znajdują się przejazdy kolejowe służą miejscowym potrzebom. Nie przekwalifikowanie tych dróg wewnętrznych na drogi publiczne wiązać się będzie w przyszłości z likwidacją przejazdów kolejowo-drogowych i w konsekwencji ograniczeniem dojazdu mieszkańcom do swoich nieruchomości.