


Wesstron Sp. z o. o.  
 Augustowo 6  
 86-022 Dobrcz  
 Tel. 695 338 390


URZĄD MIEJSKI W OLECKU  
 W P Ł Y N Ę Ł O  
 Dnia ..... 16 GRU 2016 r.  
 ilość zał. .... podpis .....

P. Dvorca  
 16.12.2016  


18496/16

Burmistrz Urzędu Miejskiego  
 Pl. Wolności 3  
 19-400 Olecko

695 338 390  
 Małta Bielawska  
 małta.bielawska@oajclaw.pl

GWO  


WNIOSEK  
 O WYDANIE DECYZJI O ŚRODOWISKOWYCH UWARUNKOWANIACH

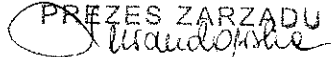
Dla przedsięwzięcia polegającego na:

**Budowie „Centrum badawczo - rozwojowego hodowli trzody chlewnej, w którego skład wchodzi: budynki inwentarskie wraz z niezbędną infrastrukturą techniczną, biogazownia oraz ujęcie wód podziemnych” na działkach nr 178/7 i 178/8 w miejscowości Imionki, obręb 0017 Moźne, gm. Olecko, powiat olecki, województwo warmiński-mazurskie.**

Przedmiotowe przedsięwzięcie kwalifikuje się do:

- grupy przedsięwzięć określonych w §2 ust.1 pkt 51 rozporządzeniu w sprawie przedsięwzięć mogących **zawsze znacząco oddziaływać na środowisko** - chów lub hodowla zwierząt w liczbie nie mniejszej niż 210 dużych jednostek przeliczeniowych inwentarza;
  - grupy przedsięwzięć określonych w §3 ust.1 pkt 80 rozporządzeniu w sprawie przedsięwzięć mogących **zawsze potencjalnie oddziaływać na środowisko** - instalacje związane z odzyskiem lub unieszkodliwianiem odpadów (którymi w przypadku biogazowni są głównie odpady organiczne powstające podczas produkcji rolniczej w tym odchody zwierzęce), inne niż wymienione w § 2 ust. 1 pkt 41-47, z wyłączeniem instalacji do wytwarzania biogazu rolniczego w rozumieniu przepisów ustawy z dnia 10 kwietnia 1997 r. - Prawo energetyczne o zainstalowanej mocy elektrycznej nie większej niż 0,5 MW lub wytwarzających ekwiwalentną ilość biogazu rolniczego wykorzystywanego do innych celów niż produkcja energii elektrycznej, a także miejsca retencji powierzchniowej odpadów oraz rekultywacja składowisk odpadów;
  - grupy przedsięwzięć określonych w §3 ust.1 pkt 45 rozporządzeniu w sprawie przedsięwzięć mogących **zawsze potencjalnie oddziaływać na środowisko** - instalacje do produkcji paliw z produktów roślinnych, z wyłączeniem instalacji do wytwarzania biogazu rolniczego w rozumieniu ustawy z dnia 10 kwietnia 1997 r. - Prawo energetyczne (Dz. U. z 2006 r. Nr 89, poz. 625, z późn. zm.) o zainstalowanej mocy elektrycznej nie większej niż 0,5 MW lub wytwarzających ekwiwalentną ilość biogazu rolniczego wykorzystywanego do innych celów niż produkcja energii elektrycznej;
- dla której **obowiązek sporządzenia raportu jest wymagany**, w rozumieniu art. 59 ust. 1 pkt 2 ustawy z dnia 3 października 2008 r. o udostępnianiu informacji o środowisku i jego ochronie, udziale społeczeństwa w ochronie środowiska oraz o ocenach oddziaływania na środowisko.

Decyzja o środowiskowych uwarunkowaniach będzie niezbędna do uzyskania decyzji : „Pozwolenie na budowę”.

PREZES ZARZĄDU  


/podpis Małgorzaty Rogoziewicz-Lewandowskiej/

## Załączniki

- 1) Opłata skarbową 205 zł.
- 2) Karta informacyjna przedsięwzięcia (3 egzemplarze + forma elektroniczna) lub raport o oddziaływaniu przedsięwzięcia na środowisko (3 egzemplarze + forma elektroniczna)<sup>i</sup>;
- 3) Poświadczona przez właściwy organ kopia mapy ewidencyjnej obejmująca przewidywany teren, na którym będzie realizowane przedsięwzięcie, oraz obejmująca obszar, na który będzie ono oddziaływać lub mapa sytuacyjno-wysokościowa w skali umożliwiającej szczegółowe przedstawienie przebiegu granic terenu, na którym zaplanowano przedsięwzięcie, oraz obejmująca obszar, na który będzie ono oddziaływać<sup>ii</sup>;
- 4) wypis z ewidencji gruntów obejmujący przewidywany teren, na którym będzie realizowane przedsięwzięcie oraz obszar, na który będzie ono oddziaływać,
- 5) wypis i wyrys z miejscowego planu zagospodarowania przestrzennego albo informacja o braku takiego planu<sup>iii</sup>.

---

<sup>i</sup> Z reguły kartę informacyjną przedsięwzięcia załącza się do wniosku dla przedsięwzięć mogących potencjalnie znacząco oddziaływać na środowisko (wymienionych w § 3 ww. rozporządzenia) zaś raport będzie składany razem z wnioskiem **tylko** dla przedsięwzięć mogących zawsze znacząco oddziaływać na środowisko (wymienionych w § 2 ww. rozporządzenia).

<sup>ii</sup> Mapa sytuacyjno-wysokościowa będzie dołączana **tylko** dla przedsięwzięć ubiegających się o koncesje geologiczne lub decyzje określające szczegółowe warunki wydobywania kopalin, zaś mapa ewidencyjna stanowi załącznik do wniosków o decyzje o środowiskowych uwarunkowaniach dla pozostałych przedsięwzięć.

<sup>iii</sup> Wyris i wypis z planu lub informacja o jego braku będzie załączana do wniosku **tylko** w przypadku przedsięwzięć, dla których organem prowadzącym postępowanie będzie regionalny dyrektor ochrony środowiska (poza drogami publicznymi, liniami kolejowymi o znaczeniu państwowym, przedsięwzięciami Euro 2012 i przedsięwzięciami wymagającymi koncesji na poszukiwanie i rozpoznawanie złóż kopalin).