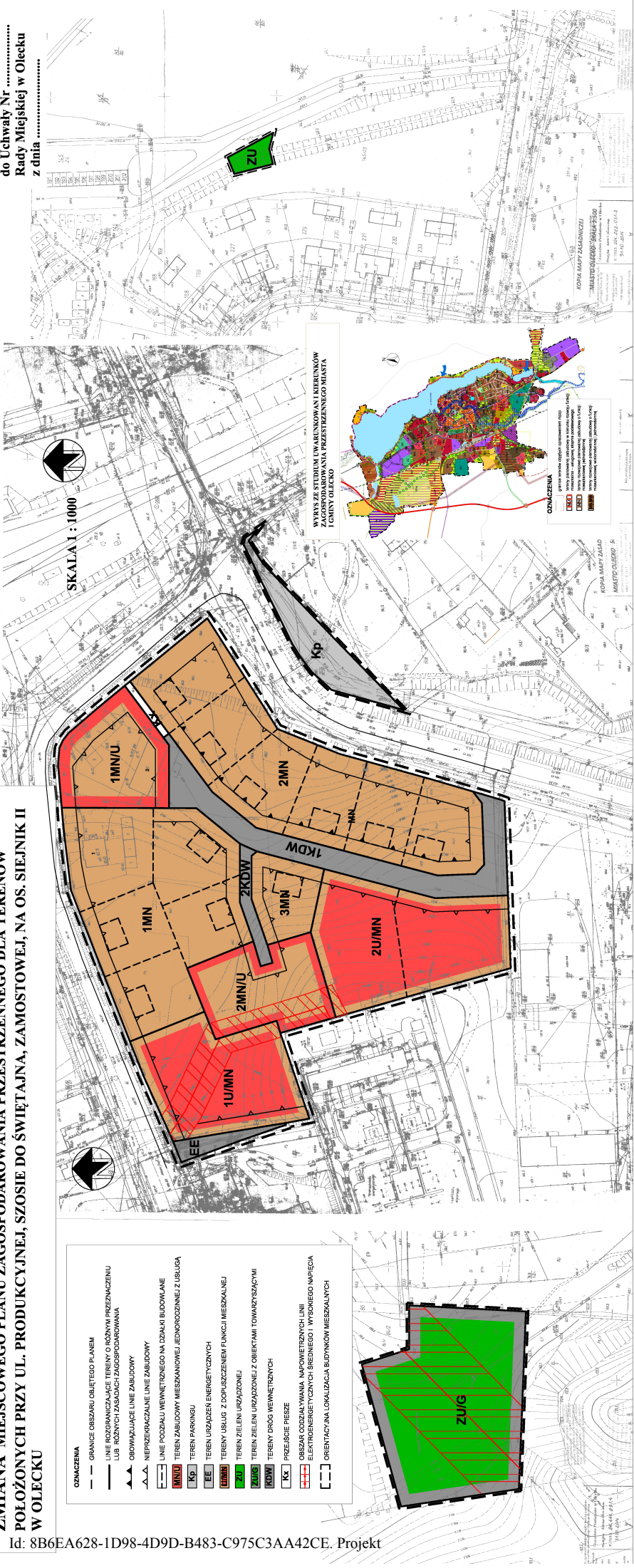
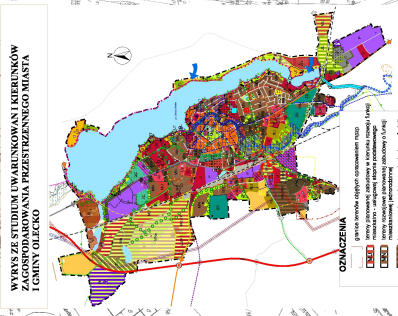
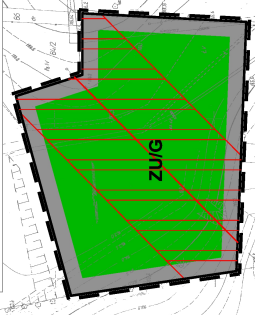


**ZMIANA MIEJSCOWEGO PLANU ZAGOSPODAROWANIA PRZESTRZENNEGO DLA TERENÓW  
POŁOŻONYCH PRZY UL. PRODUKCYJNEJ, SZOSIE DO ŚWIĘTAJNA, ZAMOSTOWEJ, NA OS. SIEJNIK II  
W OLECKU**

Id: 8B6EA628-1D98-4D9D-B483-C975C3AA42CE. Projekt



| OZNACZENIA | OPIS   |
|------------|--|
| ---        | GRANICE OBSZARU OBIĘTEGO PLANEM                      |
| ---        | LINE ROZGRANICZAJĄCE TERENY O RÓŻNYM PRZEZNACZENIU   |
| ---        | LINE RÓŻNYCH ZASADZACI ZAGOSPODAROWANIA              |
| ▲▲         | OBWODNIKI LINE ZABUDOWY                              |
| ▲▲         | NIERZEGULACJALNE LINE ZABUDOWY                       |
| ---        | LINE PODZIAŁU WEWNĘTRZNEGO NA DZIAŁKI BUDOWLANE      |
| 1000       | TEREN ZABUDOWY MIESZKANIOWEJ JEDNORÓZNIJNEJ Z USŁUGĄ |
| Kp         | TEREN PARKINGU                                       |
| EE         | TEREN URZĄDZEŃ ENERGETYCZNYCH                        |
| 1000       | TERENY USŁUG Z ODPUSZCZENIEM FUNKCJI MIESZKALNEJ     |
| 2000       | TEREN ZIELENI URZĄDZONEJ                             |
| 3000       | TEREN ZIELENI URZĄDZONEJ Z OBIĘTKAMI TOWARZYSZĄCYMI  |
| KDW        | TERENY DRÓG WEWNĘTRZNYCH                             |
| KK         | PROJEKTY PIESZE                                      |
| ---        | OSIĄG OBSZARU KANAŁU, MOKROZEMSKOŚCI LINE            |
| ---        | ELEKTROENERGETYCZNYCH ŚREDNIEGO I WYSOKIEGO NAPIĘCIA |
| ---        | ORIENTACYJNA LOKALIZACJA BUDYNKÓW MIESZKALNYCH       |



**ODMOWIENIA**

|      |                               |
|------|-------------------------------|
| 1000 | TERENY PRZEZNACZONE DO BUDOWY |
| 2000 | TERENY PRZEZNACZONE DO BUDOWY |
| 3000 | TERENY PRZEZNACZONE DO BUDOWY |
| 4000 | TERENY PRZEZNACZONE DO BUDOWY |
| 5000 | TERENY PRZEZNACZONE DO BUDOWY |

KOPIA MAPY ZASADNICZEJ  
MIASTO OLECKO  
SKALA 1:1000

KOPIA MAPY ZAGAD  
MIASTO OLECKO 5  
SKALA 1:1000