

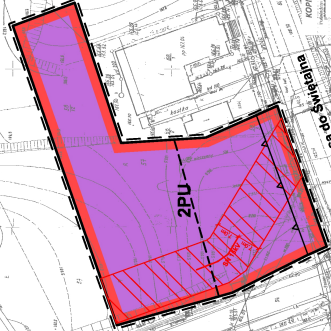
**ZMIANA MIEJSCOWEGO PLANU ZAGOSPODAROWANIA PRZESTRZENNEGO
DLA TERENÓW POŁOŻONYCH PRZY UL. PRODUKCYJNEJ, SZOSIE DO ŚWIĘTAJNA
W OLECKU**

KOPIA MAPY ZASADNICZEJ
MIASTO OLECKO

SKALA 1 : 1000

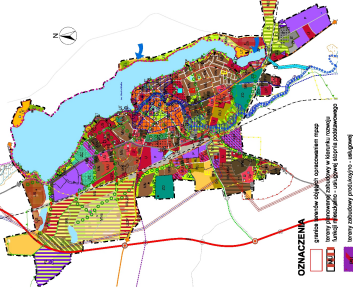


Załącznik Nr 1
do Uchwały Nr
Rady Miejskiej w Olecku
z dnia



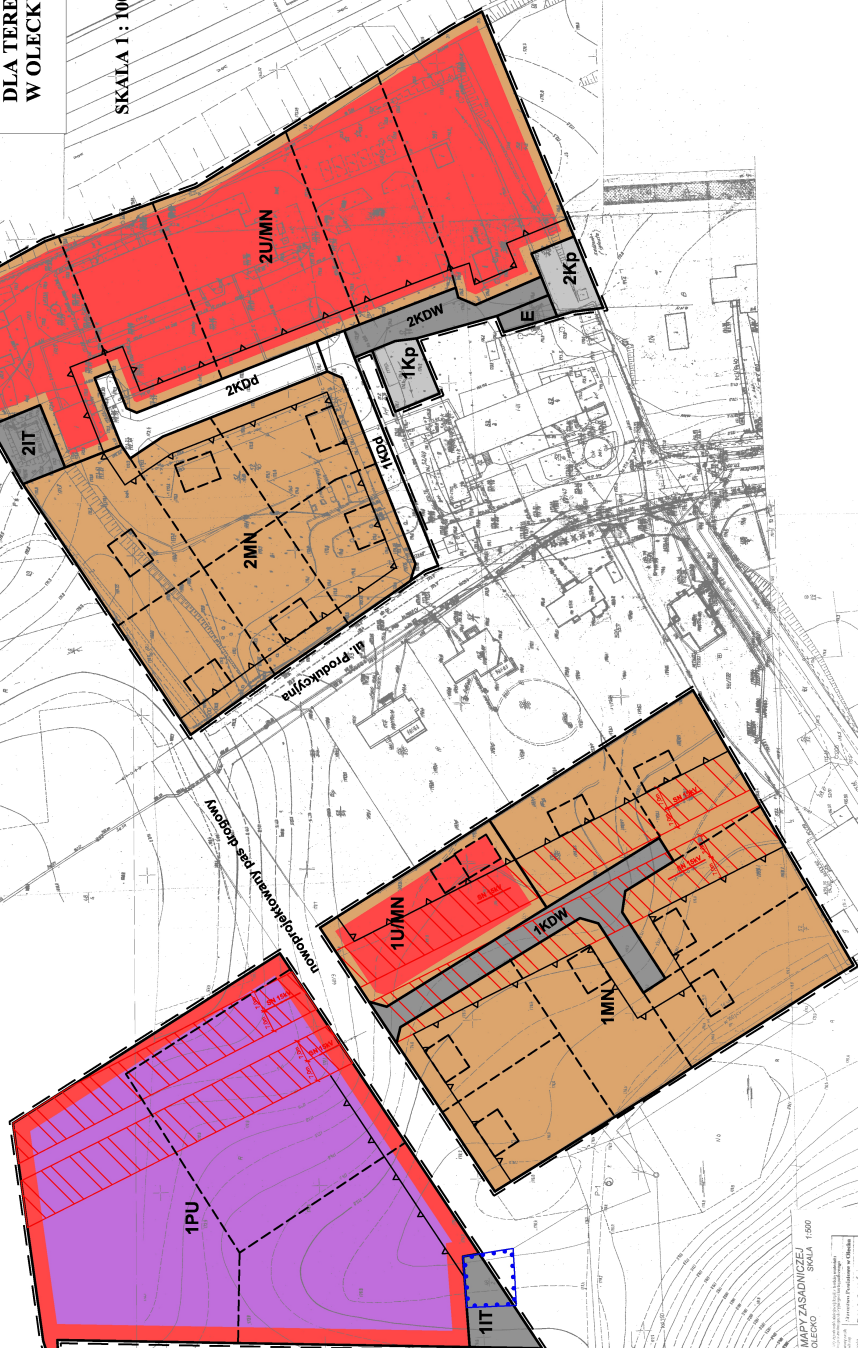
WYRYS ZE STUDIUM WYKONKOWANIA I KIERUNKÓW
ZAGOSPODAROWANIA PRZESTRZENNEGO MIASTA
I GMINY OLECKO

- OPISZCZENIA**
- GRANICE OBSZARÓW OBJĘTYCH PLANEM
 - LINE ROZGRANICZAJĄCE TERENY O RÓŻNYM PRZEZNACZENIU LUB RÓŻNYCH ZASADACH ZAGOSPODAROWANIA
 - ▲ NIERZERKADZIAŁNE LINE ZABUDOWY
 - LINE PODZIAŁU WEWNĘTRZNEGO NA DZIAŁKI
 - IT TERENY ZABUDOWY PRODUKCJI I USŁUGOWEJ
 - E TERENY OBIEKTÓW I URZĄDZEŃ INFRASTRUKTURY TECHNICZNEJ
 - KD TERENY PARKINGÓW
 - KDw TERENY DRÓG DOJAZDOWYCH
 - KDw TERENY DRÓG WEWNĘTRZNYCH
 - 2Kw TERENY USŁUG Z DOPUSZCZENIEM FUNKCJI MIESZKALNEJ
 - MN TERENY ZABUDOWY MIESZKALNOJEDNORODZINNEJ
 - MNw OBSZAR CZĘSZAJĄCYMIA MAPIERZYCZYMI LINII ELEKTROENERGETYCZNYCH ŚREDNIEGO NAPIĘCIA
 - ORIENTACYJNA LOMALIZACJA BUDYNKÓW MIESZKALNYCH
 - STREFA OCHRONNA STUDIUM GŁĘBOKIEJ LUCIA WODY



OPISZCZENIA

- granice obszarów objętych planem
- linie rozgraniczające tereny o różnym przeznaczeniu lub różnych zasadach zagospodarowania
- ▲ nierzerkadzalne linie zabudowy
- linie podziału wewnętrznego na działki
- IT tereny zabudowy produkcyjno-usługowej
- E tereny obiektów i urządzeń infrastruktury technicznej
- KD tereny parkingów
- KDw tereny dróg dojazdowych
- KDw tereny dróg wewnętrznych
- 2Kw tereny usług z dopuszczeniem funkcji mieszkalnej
- MN tereny zabudowy mieszkalno-jednorodzinnej
- MNw obszar czyszający liniami mapierzyczymi linii elektroenergetycznych średniego napięcia
- orientacyjna lomalizacja budynków mieszkalnych
- strefa ochronna studium głębokiej lucia wody



KOPIA MAPY ZASADNICZEJ
MIASTO OLECKO