

**ZARZĄDZENIE NR ORN.0050.115.2015
BURMISTRZA OLECKA**

z dnia 16 lipca 2015 r.

w sprawie ustanowienia odpłatnych służebności przesyłu na nieruchomościach położonych na terenie Gminy Olecko

Na podstawie art. 13 ustawy z dnia 21 sierpnia 1997 r. o gospodarce nieruchomościami (Dz. U. z 2015 r., poz. 782) w związku z art. 305¹ ustawy z dnia 23 kwietnia 1964 r. - Kodeks cywilny (Dz. U. z 2014 r., poz. 121 z późn. zm.¹⁾) oraz § 17 ust. 1 uchwały Nr XXVII/191/04 Rady Miejskiej w Olecku z dnia 26 października 2004 r. w sprawie zasad nabywania, zbywania i obciążania nieruchomości stanowiących własność Gminy Olecko oraz ich wydzierżawiania lub wynajmowania na czas oznaczony dłuższy niż trzy lata lub na czas nieoznaczony (Dz. Urz. Woj. Warmińsko-Mazurskiego z 2004 r. Nr 167, poz. 2066 z późn. zm.²⁾) - **zarządzam** co następuje:

§ 1. Wyrażam zgodę na **ustanowienie odpłatnej służebności przesyłu** na czas nieoznaczony na rzecz każdorazowego właściciela Linii, obecnie Polskich Sieci Elektroenergetycznych Spółka Akcyjna z siedzibą w Konstancinie - Jeziornie w celu realizacji inwestycji dwutorowej napowietrznej linii elektroenergetycznej 400 kV relacji Ełk - Granica RP na nieruchomościach stanowiących własność Gminy Olecko:

- 1) oznaczonej numerem geodezyjnym 289 o powierzchni 0,0700 ha, położonej w obrębie Borawskie, ujawnionej w KW OL1C/00001433/2, obejmującej pas gruntu na całej szerokości tej działki i odcinku o długości 11 m począwszy od granicy z działką o numerze geodezyjnym 291, oznaczony kolorem żółtym na załączniku Nr 1 do niniejszego zarządzenia,
- 2) oznaczonej numerem geodezyjnym 354 o powierzchni 0,0300 ha, położonej w obrębie Kijewo, ujawnionej w KW OL1C/00015609/8, obejmującej pas gruntu na całej szerokości tej działki i odcinku o długości 16 m począwszy od granicy z działką o numerze geodezyjnym 277, oznaczony kolorem żółtym na załączniku Nr 2 do niniejszego zarządzenia,
- 3) oznaczonej numerem geodezyjnym 357 o powierzchni 0,0300 ha, położonej w obrębie Kijewo, ujawnionej w KW OL1C/00015609/8, oznaczonej kolorem żółtym na załączniku Nr 3 do niniejszego zarządzenia,
- 4) oznaczonej numerem geodezyjnym 163 o powierzchni 0,4111 ha, położonej w obrębie Świdry-Dzięgiele, ujawnionej w KW OL1C/00001422/2, obejmującej pas gruntu na całej szerokości tej działki i odcinku o długości 79 m, oznaczony kolorem żółtym na załączniku Nr 4 do niniejszego zarządzenia,
- 5) oznaczonej numerem geodezyjnym 2 o powierzchni 0,3400 ha, położonej w obrębie Zatyki, ujawnionej w KW OL1C/00001415/0, obejmującej pas gruntu na całej szerokości tej działki i odcinku o długości 84 m, oznaczony kolorem żółtym na załączniku Nr 5 do niniejszego zarządzenia,
- 6) oznaczonej numerem geodezyjnym 15 o powierzchni 0,5600 ha, położonej w obrębie Zatyki, ujawnionej w KW OL1C/00001415/0, obejmującej pas gruntu na całej szerokości tej działki i odcinku o długości 115 m, oznaczony kolorem żółtym na załączniku Nr 6 do niniejszego zarządzenia,
- 7) oznaczonej numerem geodezyjnym 19 o powierzchni 1,4600 ha, położonej w obrębie Zatyki, ujawnionej w KW OL1C/00001415/0, obejmującej pas gruntu na całej szerokości tej działki i odcinku o długości 70 m, oznaczony kolorem żółtym na załączniku Nr 7 do niniejszego zarządzenia.

§ 2. Obowiązek utrzymania urządzeń związanych z wykonywaniem służebności przesyłu obciąża każdorazowego właściciela tych urządzeń, obecnie Polskie Sieci Elektroenergetyczne Spółka Akcyjna z siedzibą w Konstancinie - Jeziornie.

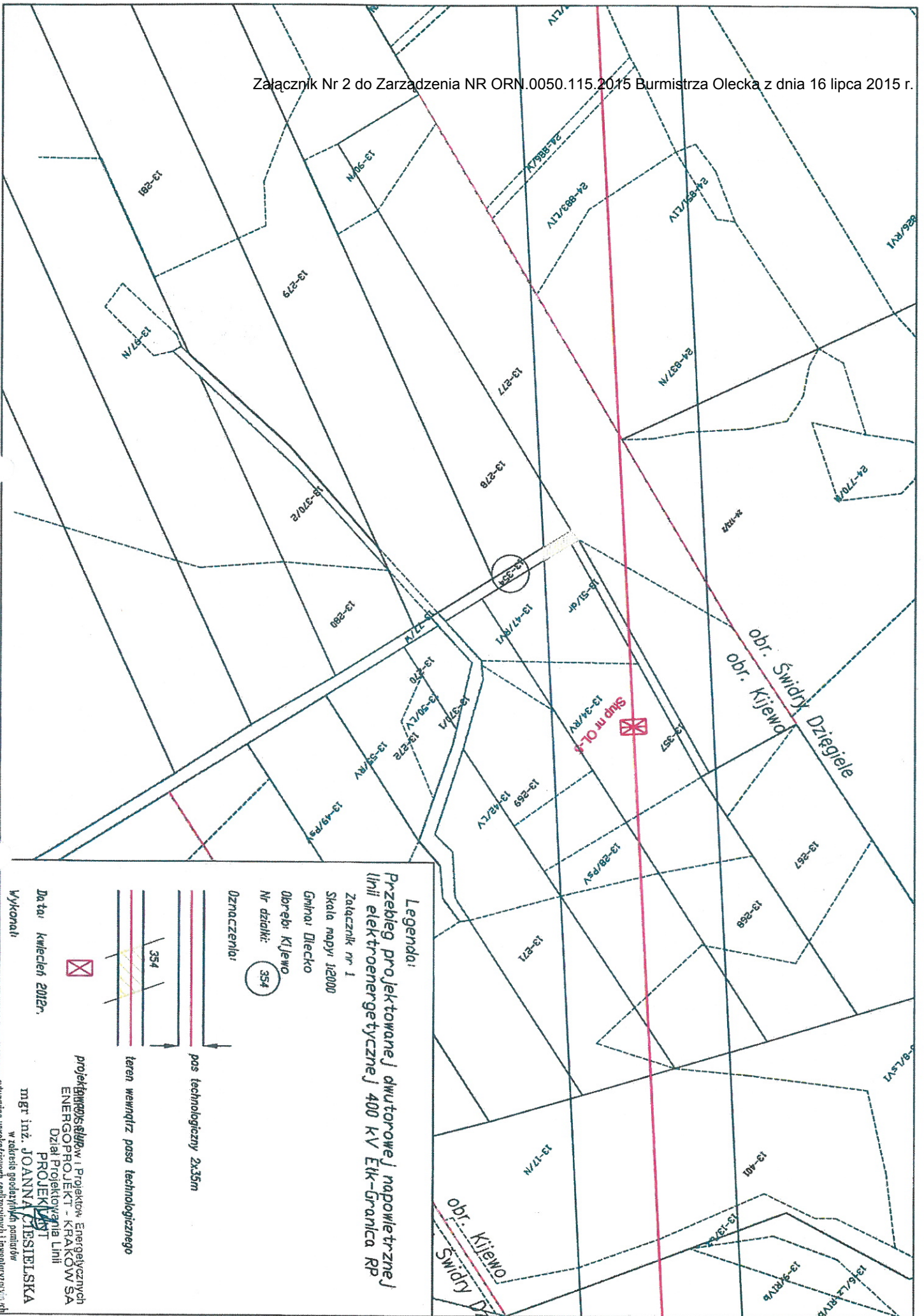
§ 3. Zarządzenie wchodzi w życie z dniem podpisania.

Burmistrz

Wacław Olszewski

¹⁾Zmiany tekstu jednolitego wymienionej ustawy zostały ogłoszone w Dz. U. z 2014 r. poz. 827, z 2015 r. poz. 4, poz. 397.

²⁾Zmiany wymienionej uchwały zostały ogłoszone w Dz. Urz. Woj. Warmińsko-Mazurskiego z 2005 r. Nr 9, poz. 190, z 2007 r. Nr 160, poz. 2120, z 2008 r. Nr 20, poz. 516, Nr 184, poz. 2708



Legenda:
 Przebieg projektowanej dwutorowej napowietrznej linii elektroenergetycznej 400 kV Etk-Granica RP

Załącznik nr 1
 Skala mapy 1:2000
 Gmina Diecko
 Obręb: Kijewo
 Nr działki: 354

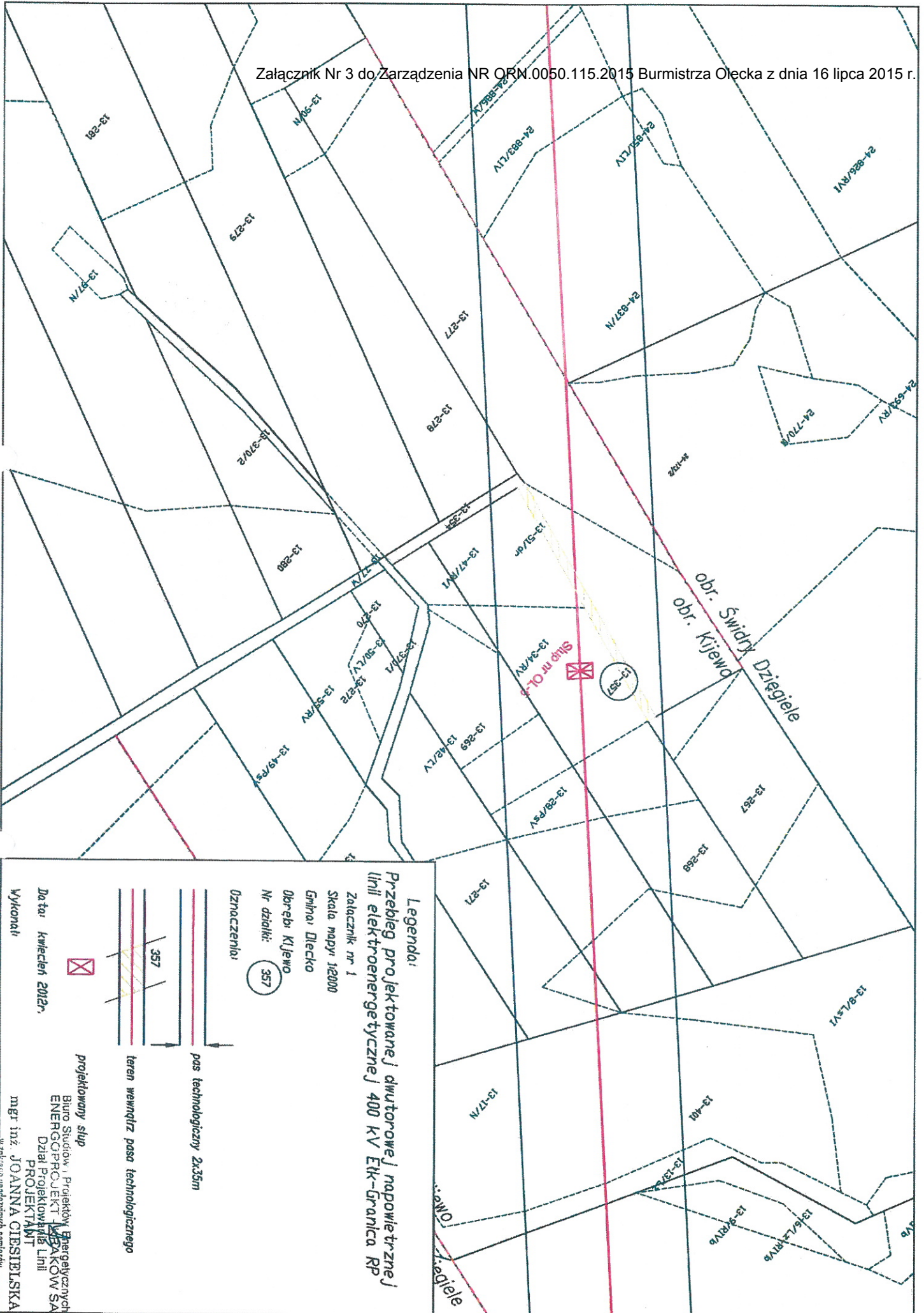
Oznaczenia:

- 354
- pas technologiczny 2x35m
- teren wewnątrz pasa technologicznego

Data: kwiecień 2012r.
Wykonali:

mgr inż. JOANNA CZESIELSKA
 Projekcyjny Dział Projektowania Linii Energetycznych
 ENERGOPROJEKT - KRAKÓW SA
 w zakresie geodezyjnych pomiarów i inżynierii lądowej

Ubr. Nr 11961 z dn. 27.06.1992 r. Wydane przez M/P/PIB.



Legenda:

Przebieg projektowanej dwutorowej napowietrznej linii elektroenergetycznej 400 kV Eik-Granica RP

Załącznik nr 1

Skala mapy 1:2000

Gminy Dziecko

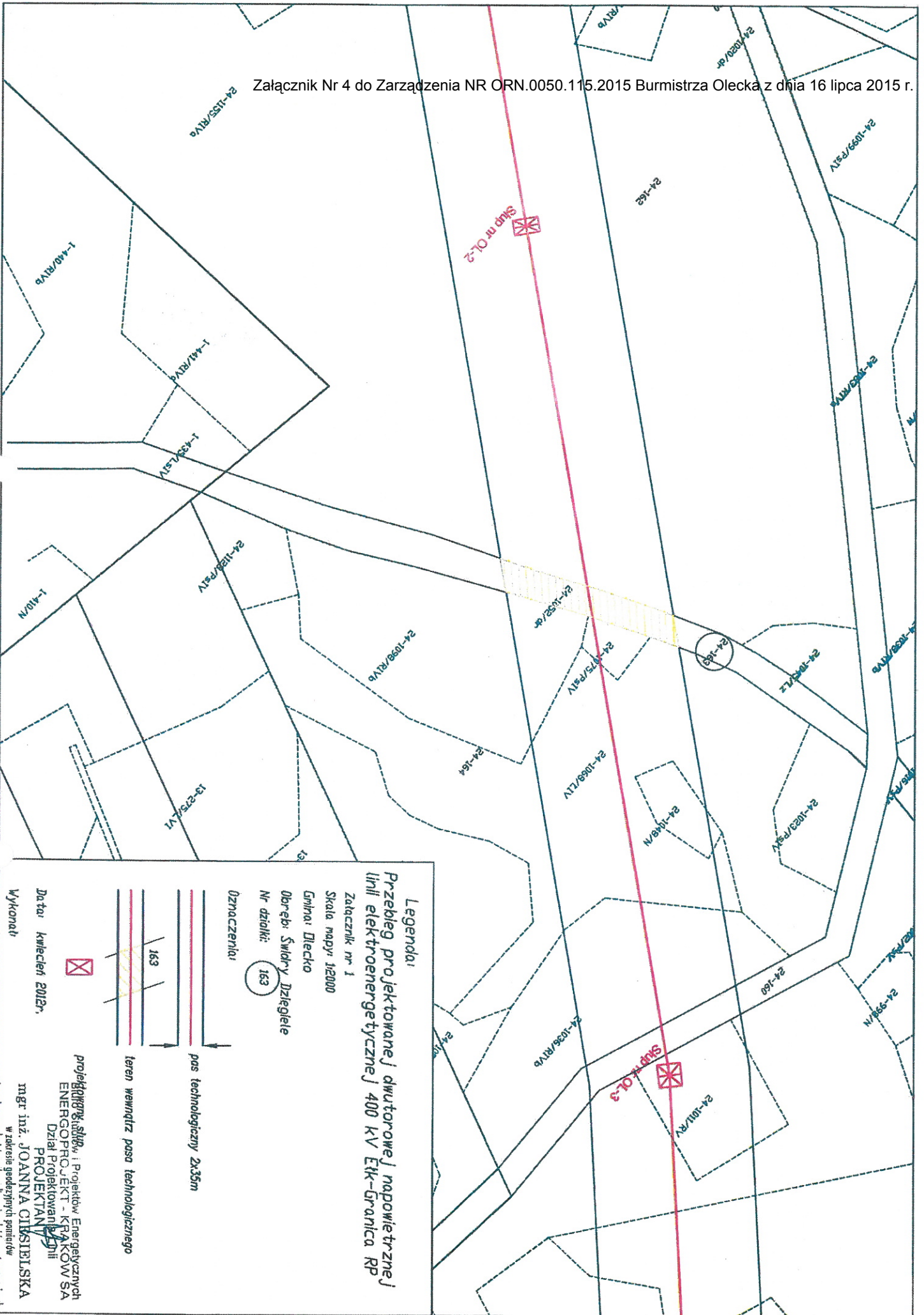
Obecni Kijewo

Nr działki: 357

Oznaczenia:

- projektowany słup
- teren wewnątrz pasa technologicznego
- pas technologiczny 2x35m

Datum: kwiecień 2012r.
Wykonali: mgr inż. JOANNA CIESIELSKA
Biurowo-techniczne prace realizowane i inwentaryzacja terenu
w siedzibie przedsiębiorstwa projektanta
ENERGOGPROJEKT WŁADKOW SA
Dział Projektowania Linii
PROJEKTANT



Legenda:

Przebieg projektowanej dwutorowej napowietrznej linii elektroenergetycznej 400 kV EIk-Granica RP

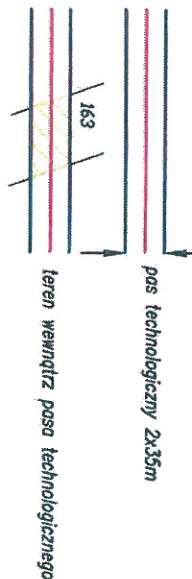
Załącznik nr 1
Skala mapy: 1:2000

Gmina: Diecko

Opis: Świdry, Dzięgiele

Nr działki: 163

Oznaczenia:



Data: kwiecień 2012r.

Wykonał:

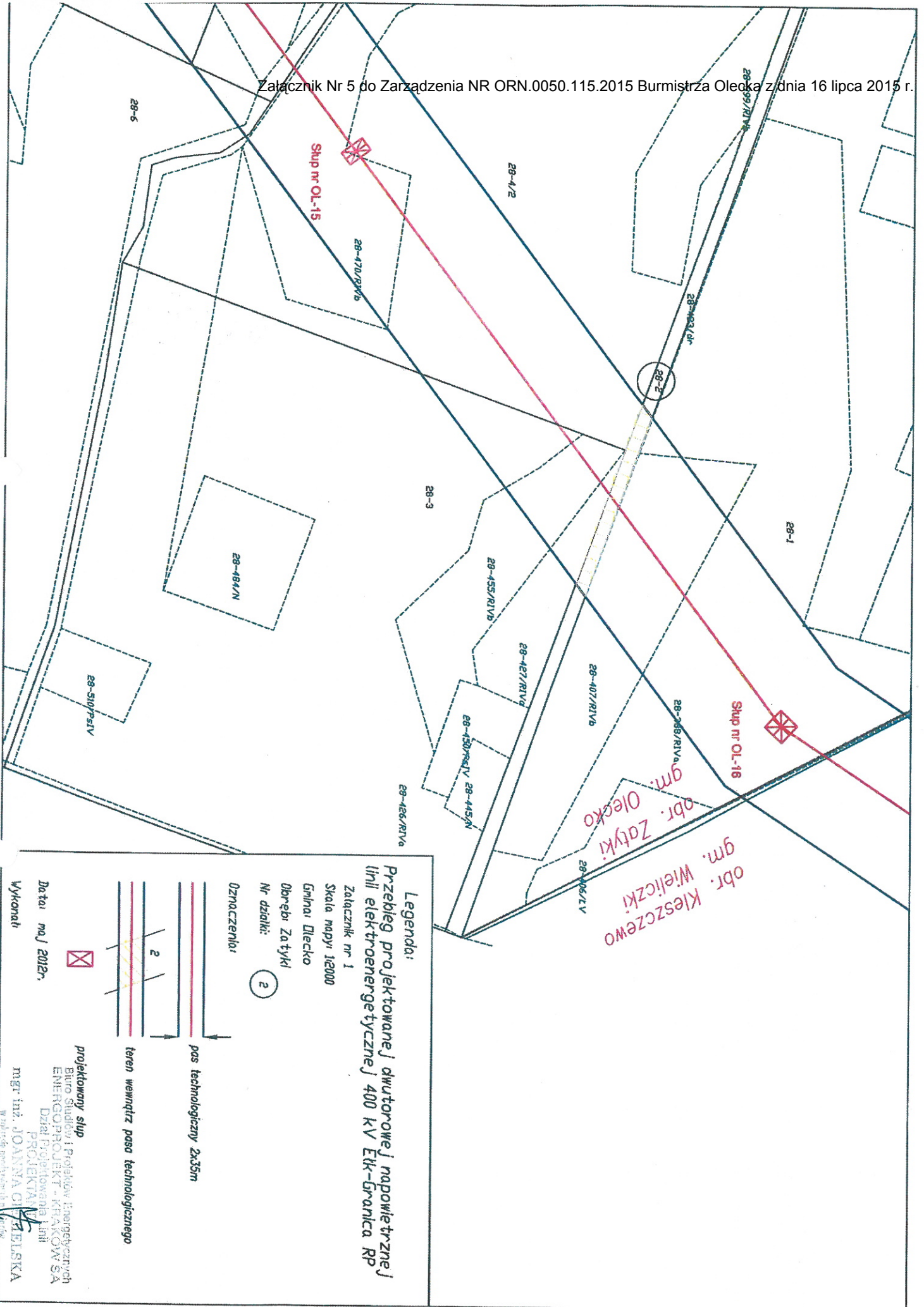
projektant: mgr inż. JOANNA GIBSIETSKA

ENERGOPROJEKT - KRAKÓW SA

Dział Projektowania

mgr inż. JOANNA GIBSIETSKA

W zakresie geodezyjnych pomiarów
Wydział Geodezyjny i Inżynierski
Instytut Geodezyjny i Inżynierski
ul. Piłsudskiego 100, 31-111 Kraków
tel. (71) 374 10 00, fax (71) 374 10 01
e-mail: biuro@enerGOPROJEKT.pl



Legenda:

Przebieg projektowanej dwutorowej napowietrznej linii elektroenergetycznej 400 kV EtK-Granica RP

Załącznik nr 1

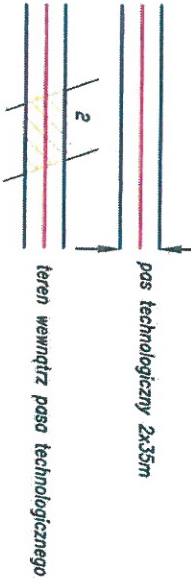
Skala mopy 1:2000

Gmina Olecko

Opolec: Za tyki

Nr działki: 2

Oznaczenia:



projektowany słup

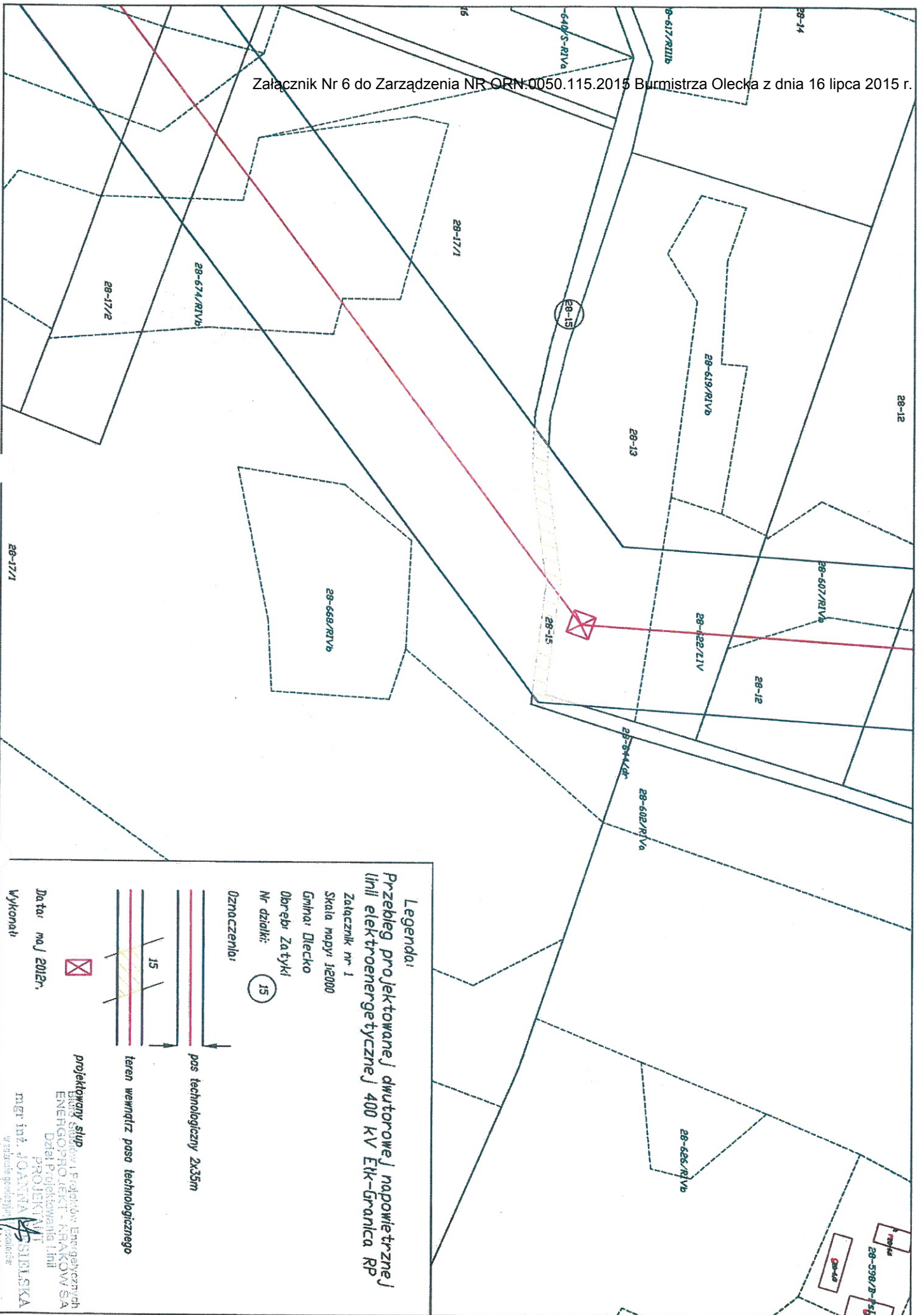
teren wewnątrz pasa technologicznego

pos technologiczny 2x35m

Data: maj 2012r.
Wykonani:

mgr inż. JOANNA CHMIELSKA
mgr inż. JOANNA CHMIELSKA

Biurowo-Produkcyjny Zakład Usług
ENERGOPROJEKT - KRAKÓW SA
Dział Projektowania Linii
PROJEKTANT
mgr inż. JOANNA CHMIELSKA



Legenda:

Przebieg projektowanej dwutorowej napowietrznej linii elektroenergetycznej 400 kV EIk-Granica RP

Załącznik nr 1




Skala mapy 1:2000

Gmina: Olecko

Obiekt: Zatyki

Nr działki: 15

Oznaczenia:

-  teren wewnątrz pasa technologicznego
-  pas technologiczny 2x35m
-  teren wewnątrz pasa technologicznego

projektowany słup

Biuro Studiów i Projektów Energetycznych
ENERGOPROJEKT - KRAKÓW S.A.
Dział Projektowania Linii
PROJEKTANT

mgr inż. JOANNA WSIPIEJSKA
uzupełnia projektant

Wykonani

Data: maj 2012r.

