

**UCHWAŁA NR ORN.0007.62.2014
RADY MIEJSKIEJ W OLECKU**

z dnia 30 października 2014 r.

w sprawie zaopiniowania projektu planu aglomeracji Olecko.

Na podstawie art. 18 ust. 2 pkt 15 ustawy z dnia 8 marca 1990 r. o samorządzie gminnym (Dz. U. z 2013r. poz. 594, poz. 645, poz. 1318, z 2014r. poz. 379, poz. 1072), w związku z art. 43 ust. 2b ustawy z dnia 18 lipca 2001r. Prawo wodne (Dz. U. z 2012r. poz. 145, poz. 951, poz. 1513, z 2013r. poz. 21, poz. 165, z 2014r. poz. 659, poz. 850, poz. 1146) Rada Miejska w Olecku uchwala, co następuje:

§ 1. Opiniuje się pozytywnie projekt aglomeracji Olecko, zgodnie z przedłożonym przez Wicemarszałka Województwa Warmińsko- Mazurskiego „Planem aglomeracji Olecko”, który stanowi załącznik do niniejszej uchwały.

§ 2. Wykonanie uchwały powierza się Burmistrzowi Olecka.

§ 3. Uchwała wchodzi w życie z dniem podjęcia.

Przewodniczący Rady Miejskiej

Karol Sobczak

PLAN AGLOMERACJI OLECKO

1. Lokalizacja aglomeracji:

Aglomeracja Olecko położona jest w województwie warmińsko-mazurskim na terenie powiatu oleckiego. Obejmuje swym zasięgiem miasto Olecko oraz miejscowości z terenu gminy Olecko: Gordejki, Gordejki Małe, Imionki, Możne, Jaśki, Duły, część miejscowości Sedranki, Dworek Mazurski, Olecko-Kolonia, Zielonówek, Kukowo, Lesk.

2. Opis sieci kanalizacyjnej:

- 1) Długość i rodzaj sieci kanalizacyjnej ogólnospławnej istniejącej (bez przyłączy) – 76,73 km, w tym: 51,20 km sieci grawitacyjnej, 25,53 km sieci tłocznej.
- 2) Długość i rodzaj sieci kanalizacyjnej planowanej do budowy (bez przyłączy) – 0 km.
- 3) Liczba stałych mieszkańców obsługiwanych przez sieć istniejącą – 17 596.
- 4) Liczba stałych mieszkańców obsługiwanych przez tabor asenizacyjny – 44.
- 5) Liczba stałych mieszkańców obsługiwanych przez przydomowe oczyszczanie ścieków – 6.
- 6) Liczba stałych mieszkańców obsługiwanych przez sieć planowaną do budowy – 0.
- 7) Liczba osób czasowo przebywających w aglomeracji obsługiwanych przez sieć istniejącą (w przeliczeniu na zarejestrowane miejsca noclegowe na terenie aglomeracji) – 1 419.
- 8) Liczba osób czasowo przebywających w aglomeracji obsługiwanych przez sieć planowaną do budowy (w przeliczeniu na zarejestrowane miejsca noclegowe na terenie aglomeracji) – 0.
- 9) Wskaźnik koncentracji: W nowotworzonej aglomeracji nie przewiduje się budowy sieci kanalizacyjnej, gdyż w jej obszar włącza się tereny już skanalizowane. Tylko niewielka część mieszkańców aglomeracji (50 osób) pozostanie obsługiwana przez tabor asenizacyjny lub przydomowe oczyszczalnie ścieków, co wynika ze znacznych odległości nieruchomości od zbiorczej sieci kanalizacyjnej oraz braku technicznego i ekonomicznego uzasadnienia realizacji inwestycji. Biorąc powyższe pod uwagę wskaźnik koncentracji, obliczany, jako stosunek przewidywanej do obsługi przez planowaną do budowy sieć kanalizacyjną liczby mieszkańców aglomeracji do długości tej sieci, doprowadzającej ścieki do oczyszczalni ścieków albo do końcowego punktu rzutu ścieków komunalnych, nie ma w powyższym przypadku zastosowania.

3. Opis gospodarki ściekowej:

- 1) Lokalizacja oczyszczalni ścieków: ul. Rzemieślnicza, 19-400 Olecko.
- 2) Przepustowość oczyszczalni ścieków: średnia – 3 600 m³/d, maksymalna – 4 680 m³/d.
- 3) Typ oczyszczalni ścieków: mechaniczno-biologiczna z podwyższonym usuwaniem biogenów.
- 4) Odbiornik ścieków oczyszczonych: rzeka Lega.
- 5) Ilość ścieków komunalnych powstających na terenie gminy oraz odprowadzanych zbiorczą siecią kanalizacyjną do oczyszczalni: roczna – 1 002 168 m³/r, średniodobowa – 2 745 m³/d.
- 6) Skład ścieków odprowadzanych zbiorczą siecią kanalizacyjną do oczyszczalni (dane za rok 2013, stężenie średnioroczne):
 - a) BZT₅ – 490,00 mgO₂/l
 - b) ChZT – 876,42 mgO₂/l
 - c) Zawiesina ogólna – 315,00 mg/l
 - d) Fosfor ogólny – 13,26 mgP/l
 - e) Azot ogólny – 93,77 mgN/l

- 7) Ilość ścieków przemysłowych odprowadzanych zbiorczą siecią kanalizacyjną do oczyszczalni: 133 039 m³/r.
 - 8) Rodzaj ścieków przemysłowych odprowadzanych zbiorczą siecią kanalizacyjną do oczyszczalni: na terenie gminy Olecko występuje przemysł mleczarski i mięsny.
 - 9) Skład ścieków przemysłowych odprowadzanych zbiorczą siecią kanalizacyjną do oczyszczalni: (dane za rok 2013, stężenie średnioroczne):
 - a) BZT₅ – 500,00 mgO₂/l
 - b) ChZT – 1 200,00 mgO₂/l
 - c) Zawiesina ogólna – 350,00 mg/l
 - d) Fosfor ogólny – 20,00 mgP/l
 - e) Azot ogólny – 90,00 mgN/l
 - 10) Informacja o zakładach, których podłączenie do systemów kanalizacji zbiorczej jest planowane: brak.
 - 11) Skład ścieków oczyszczonych odprowadzanych do odbiornika: (dane za rok 2013, stężenie średnioroczne):
 - a) BZT₅ – 5,18 mgO₂/l
 - b) ChZT – 51,92 mgO₂/l
 - c) Zawiesina ogólna – 16,84 mg/l
 - d) Fosfor ogólny – 1,07 mgP/l
 - e) Azot ogólny – 8,24 mgN/l
 - 12) Oczyszczalnia ścieków spełnia wymagania określone w załączniku nr 1 do rozporządzenia Ministra Środowiska z dnia 24 lipca 2006 r. w sprawie warunków, jakie należy spełnić przy wprowadzaniu ścieków do wód lub do ziemi, oraz w sprawie substancji szczególnie szkodliwych dla środowiska wodnego (Dz. U. Nr 137, poz. 984, z późn. zm.).
 - 13) Równoważna liczba mieszkańców (RLM) – 22 265. Wielkość RLM wyliczono uwzględniając:
 - a) stałych mieszkańców (1 mieszkaniec = 1 RLM) – 17 646 RLM,
 - b) osoby czasowo przebywające w aglomeracji (1 miejsce noclegowe = 1 RLM) – 1 419 RLM,
 - c) ścieki przemysłowe, odprowadzane do systemu zbierania lub oczyszczalni ścieków komunalnych – 3 200 RLM.
4. Informacja o strefach ochronnych ujęć wody obejmujących tereny ochrony bezpośredniej i tereny ochrony pośredniej: Na terenie aglomeracji Olecko znajdują się 4 ujęcia wody podziemnej:
- 1) PWiK Sp. Z o.o. – 2 ujęcia (3 studnie przy ul. Tunelowej 17, 2 studnie przy ul. Produkcyjnej w Olecku); woda z tych ujęć przeznaczona jest na cele socjalno-bytowe mieszkańców Olecka oraz terenów wiejskich,
 - 2) Spółdzielnia Mieszkaniowa „Lesk” – 2 ujęcia (1 studnia na działce o nr geod. 2511 – obręb Lesk, 1 studnia na działce o nr geod. 817 – obręb Lesk); woda z tych ujęć przeznaczona jest na cele socjalno-bytowe wyłącznie mieszkańców Lesku.
- Ww. ujęcia posiadały strefy ochronne wyznaczone na podstawie ustawy z dnia 24 października 1974 r. - Prawo wodne (Dz. U. Nr 38, poz. 230, z późn. zm.). Zgodnie z art. 21 ust. 1 ustawy z dnia 5 stycznia 2011 r. o zmianie ustawy - Prawo wodne oraz niektórych innych ustaw (Dz. U. Nr 32, poz. 159) strefy ochronne ujęć wody ustanowione przed dniem 1 stycznia 2002 r. wygasają z dniem 31 grudnia 2012 r.
5. Informacja o obszarach ochronnych zbiorników wód śródlądowych: Obszary ochronne zbiorników wód śródlądowych nie zostały ustanowione.
6. Informacja o formach ochrony przyrody: Na obszarze aglomeracji Olecko występują tereny objęte formą ochrony przyrody w rozumieniu ustawy z dnia 16 kwietnia 2004 r. o ochronie przyrody (Dz. U. z 2013 r. poz. 627, z późn. zm.), tj.:
- 1) Obszar Chronionego Krajobrazu Jezior Oleckich wyznaczony Rozporządzeniem

Nr 139 Wojewody Warmińsko-Mazurskiego z dnia 12 listopada 2008 r. w sprawie Obszaru Chronionego Krajobrazu Jezior Oleckich (Dz. Urz. Woj. Warm.-Maz. Nr 178, poz. 2621).

7. Dokumenty stanowiące podstawę wyznaczenia obszaru i granic aglomeracji:
1) decyzja o ustaleniu lokalizacji inwestycji celu publicznego.

8. Uzasadnienie zmiany aglomeracji Olecko:

Burmistrz Olecka pismem z dnia 08.07.2014 r., znak: GKO.6324.3.2014 (uzupełnionym w dniach: 04.08.2014 r., 11.08.2014 r., 22.09.2014 r.) wystąpił do tut. Organu z wnioskiem o zmianę granic istniejącej aglomeracji Olecko.

Aglomeracja Olecko w obecnym kształcie została wyznaczona Uchwałą Nr XXVI/515/13 Sejmiku Województwa Warmińsko-Mazurskiego z dnia 23 kwietnia 2013 r. (Dz. Urz. Woj. Warm.-Maz. poz. 1861). W jej skład zostały włączone następujące miejscowości z terenu gminy Olecko, powiat Olecki: Olecko, Gordejki, Gordejki Małe, Imionki, Możne, Jaśki, Duły, Sedranki, Dworek Mazurski, Olecko-Kolonia, Zielonówek. Zgodnie z wnioskiem Burmistrza Olecka do aglomeracji włącza się następujące miejscowości: Kukowo, Lesk, w związku z podłączeniem tych miejscowości do zbiorczej sieci kanalizacyjnej. Miejscowość Lesk jest podzielona na 2 części: część miejską i część wiejską. W propozycji planu aglomeracji z 2012 r. uwzględniono tylko część miejską z pominięciem części wiejskiej, która od dawna jest podłączona do zbiorczej sieci kanalizacyjnej.

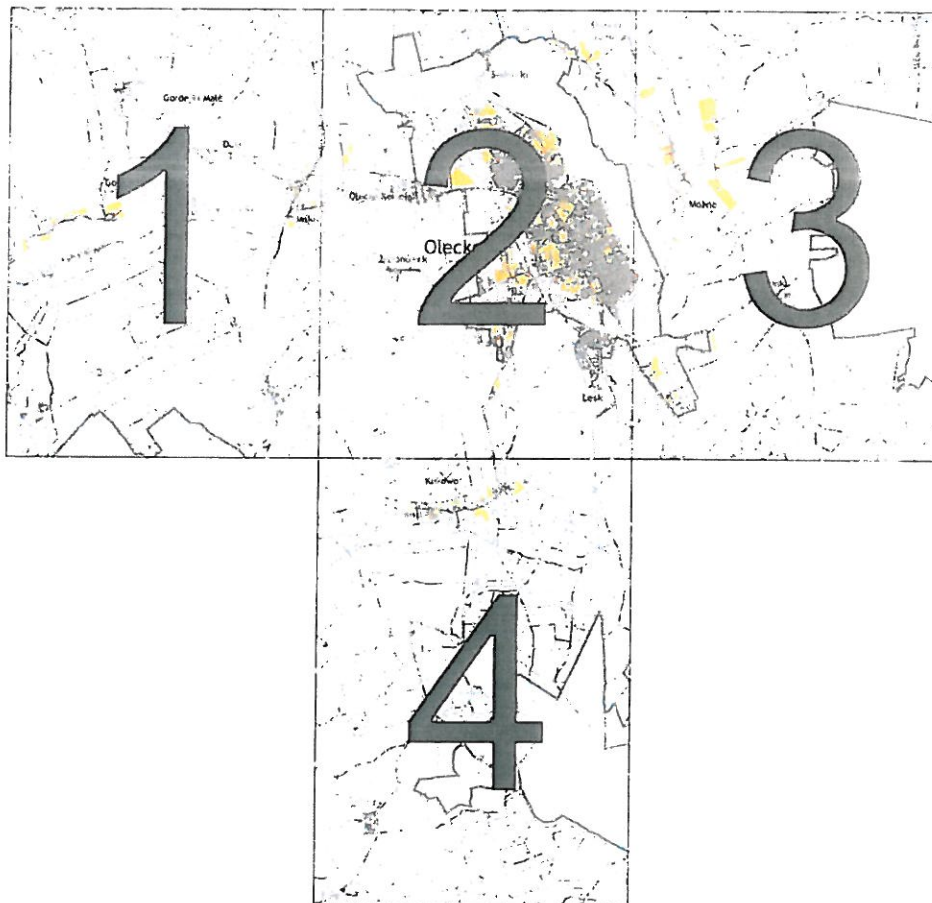
Biorąc powyższe pod uwagę wyznaczenie aglomeracji zgodnie z niniejszym planem wpłynie korzystnie na kwestie wywiązania się z obowiązków wynikających z Krajowego Programu Oczyszczania Ścieków Komunalnych pod kątem spełnienia przez aglomerację Olecko wymogów dyrektywy Rady 91/271/EWG dotyczącej oczyszczania ścieków komunalnych.









lokalizacja gminy objętej opracowaniem

Aglomeracja Olecko

schemat podziału na arkusze



Legenda

-  obszar aglomeracji Olecko
-  istniejąca kanalizacja sanitarna
-  oczyszczalnia ścieków
-  obszary chronionego krajobrazu
-  użytki ekologiczne
-  ujęcia wody

Opracowanie graficzne:



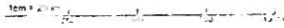
Warmińsko-Mazurskie Biuro
Planowania Przestrzennego w Olsztynie

wrzesień 2014 r.



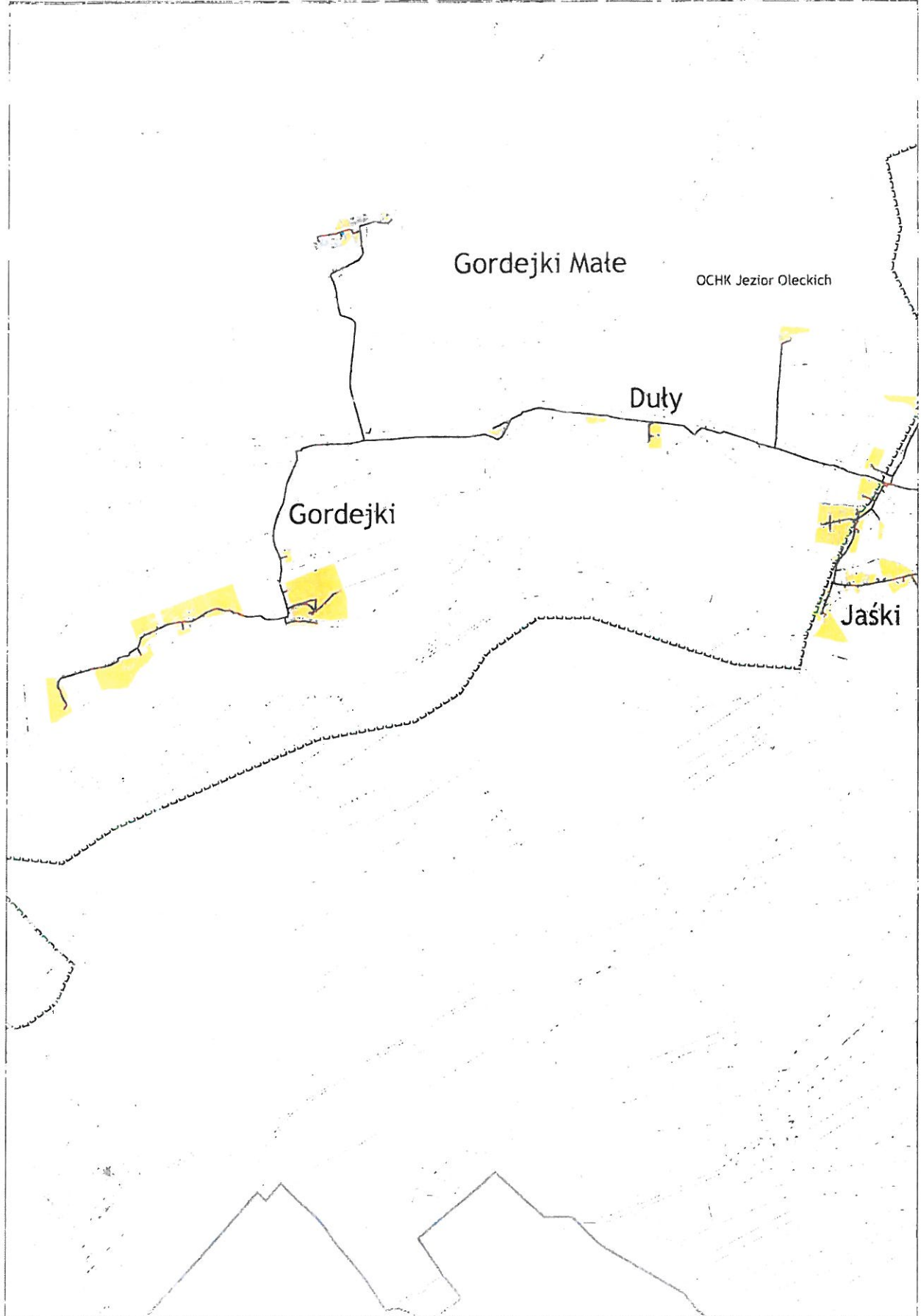
Aglomeracja Olecko


skala 1:25 000



Arkusz 1


lokalizacja i granice obszarów opracowania





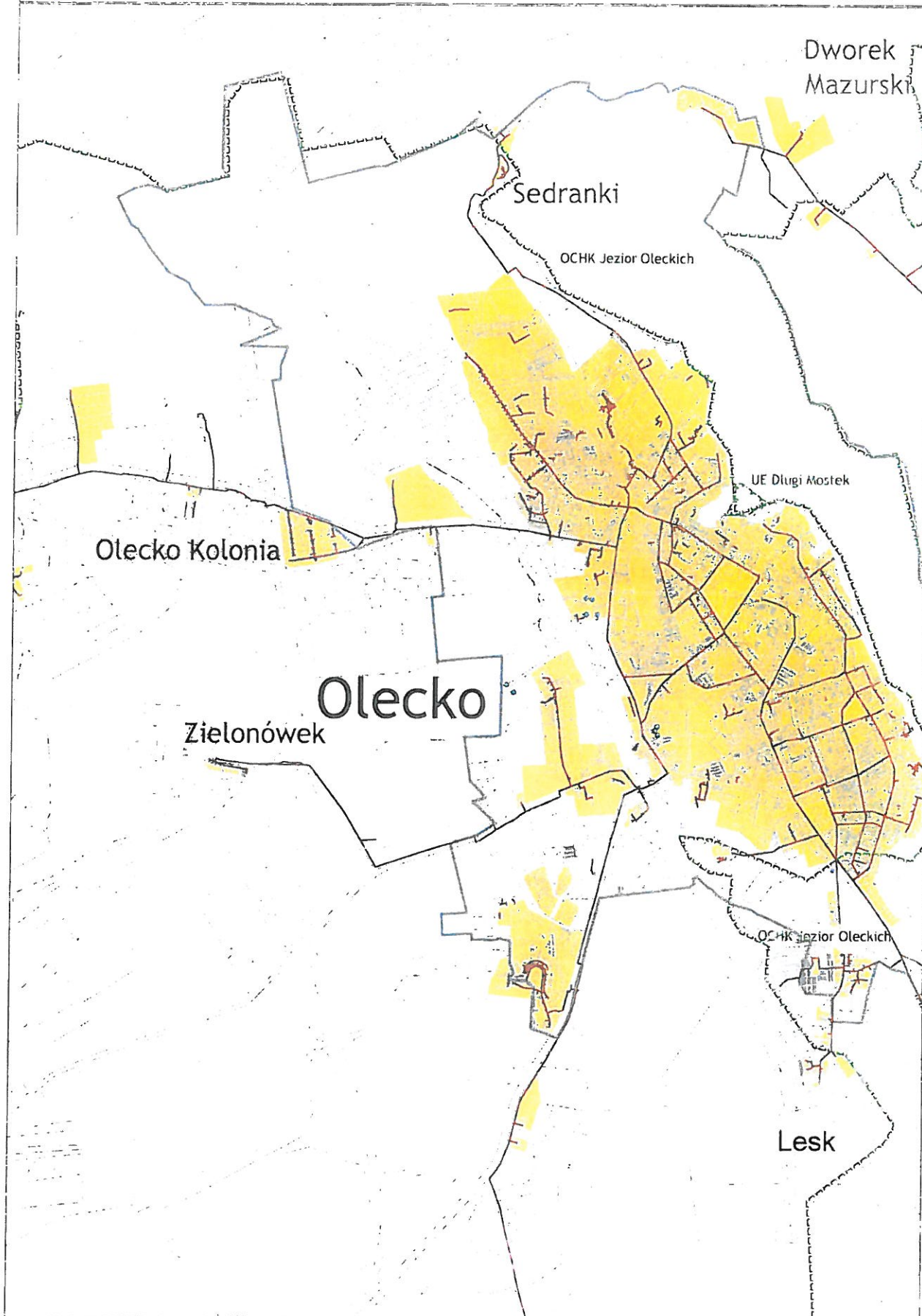
Aglomeracja Olecko

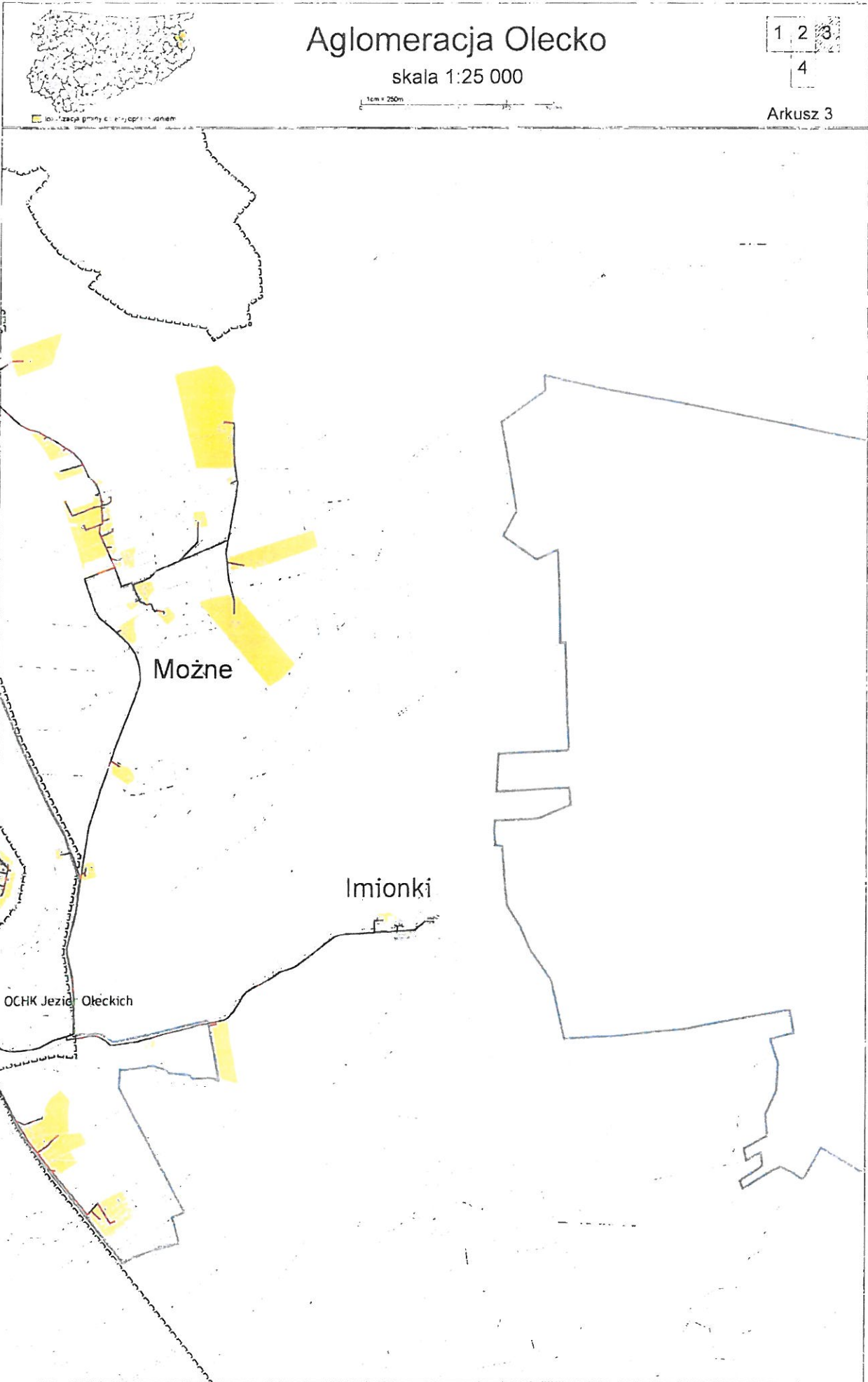
skala 1:25 000

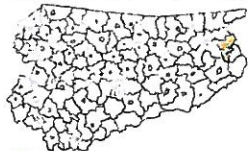


lokalizacja gminy objętej opracowaniem

Arkusz 2

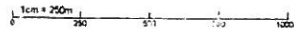




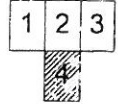


Aglomeracja Olecko

skala 1:25 000



lokalizacja gminy objętej opracowaniem



Arkusz 4

