

ZMIANA CZĘŚCI MIEJSCOWEGO PLANU ZAGOSPODAROWANIA PRZESTRZENNEGO "ŚRÓDMIEŚCIE I" W OLECKU

Skala 1:500

OBJAŚNIENIA

I. OZNACZENIA OGÓLNE

- granica obszaru objętego planem miejscowym
- linie rozgraniczające tereny o różnym przeznaczeniu lub różnych zasadach zagospodarowania - określone orientacyjna linia podziału wewnętrznego
- nieprzekraczalna linia zabudowy
- istniejący budynek do przebudowy lub modernizacji
- budynki przeznaczone do likwidacji



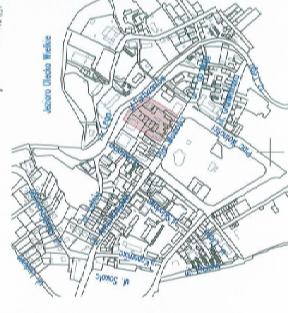
II. PRZEZNACZENIE TERENÓW

- MN/U** teren zabudowy mieszkaniowej jednorodzinnej z usługami
- K** teren obsługi komunikacji wewnętrznej

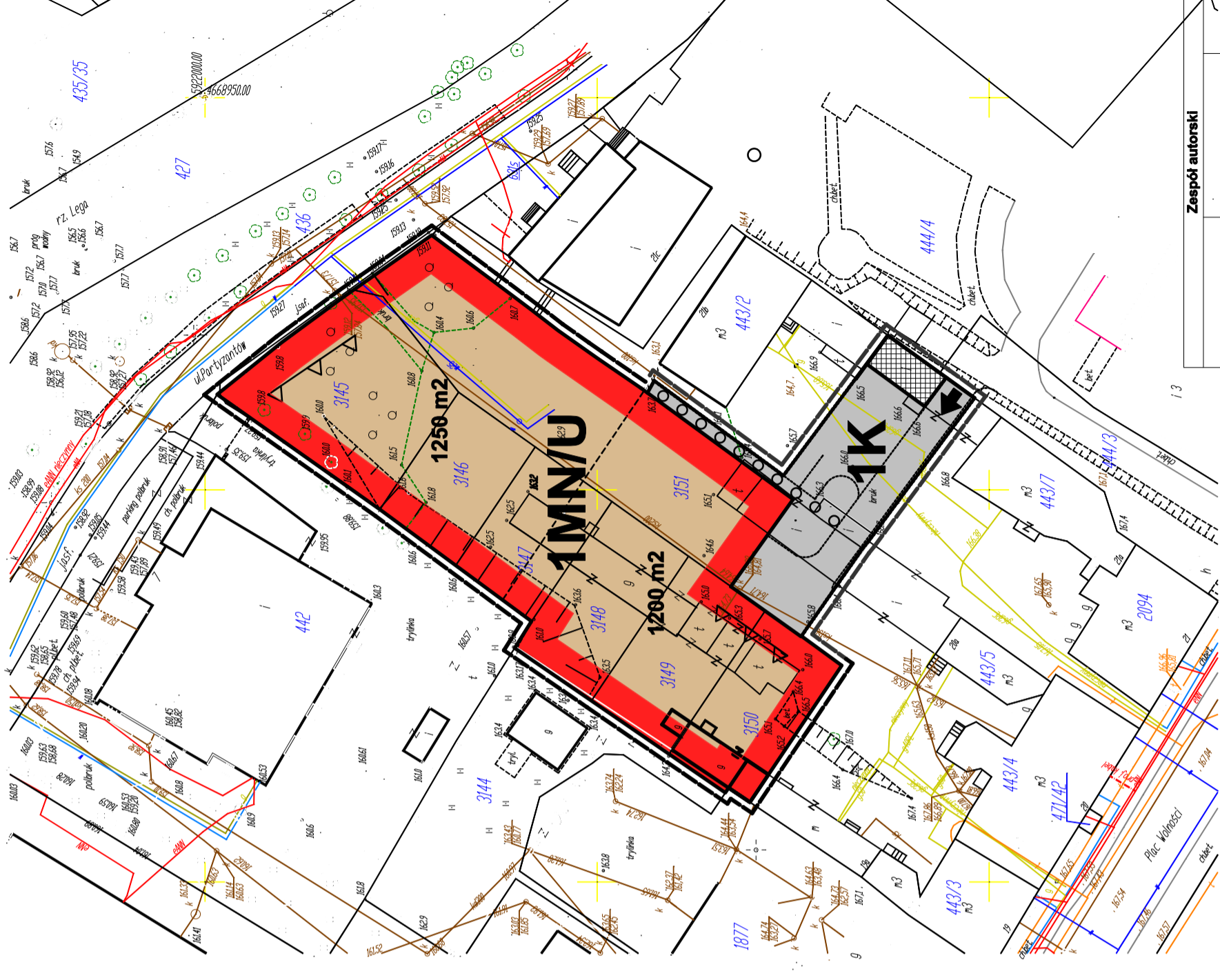
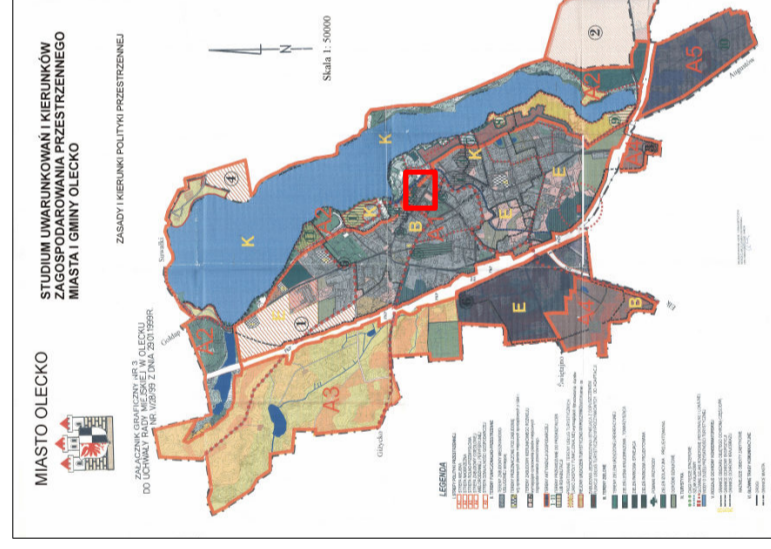
III. INFRASTRUKTURA TECHNICZNA

- ks** istniejąca sieć wodociągowa
- g** istniejąca sieć kanalizacji sanitarnej
- istniejąca sieć gazowa

Mapa, na której przedstawiono zmiany w miejscowym planie zagospodarowania przestrzennego, została sporządzona na podstawie danych z dnia 14.09.2008 r. i jest zgodna z aktualnym stanem faktycznym. Sporządził: mgr inż. Andrzej Kaleta.



Wzrost: 1,70 m, Ciężar ciała: 70 kg, Ciężar serca: 300 g, Ciężar płuc: 1,2 kg, Ciężar wątroby: 1,5 kg, Ciężar nerek: 150 g, Ciężar pęcherzyka żółciowego: 50 g, Ciężar trzustki: 70 g, Ciężar śledziony: 150 g, Ciężar wątroby: 1,5 kg, Ciężar nerek: 150 g, Ciężar pęcherzyka żółciowego: 50 g, Ciężar trzustki: 70 g, Ciężar śledziony: 150 g.



Zespół autorski	
Urbanistyka	mgr inż. arch. Jan Sadowski
Opracowanie prognozy przyrodniczej	mgr Małgorzata Gałązka
Opracowanie prognozy finansowej	mgr Andrzej Kaleta
Opracowanie graficzne	mgr inż. arch. Edyta Drobny
Rok opracowania 2008	

Załącznik Nr 1
do Uchwały Nr XXIX/269/09
Rady Miejskiej w Olecku
z dnia 29 maja 2009 r.
ogłoszony w Dz. Urz.
woj. warmińsko-mazurskiego Nr.....
z dnia poz.....