





Poświadczam zgodność niniejszej kopii z treścią materiału państwowego zasobu geodezyjnego i kartograficznego	
Organ prowadzący państwowy zasób geodezyjny i kartograficzny	miasto Olecki
Nazwa materiału zasobu	mapa zasadnicza 1:1000
Identyfikator częściowego materiału zasobu	2813.04.4.0002 Olecki
Data wykonania	12.09.2018
Imię, nazwisko i podpis osoby reprezentującej organ	

NIE SŁUŻY DO CEŁÓW PROJEKTYWNYCH

-  kostka betonowa
-  twornik
-  mur oporowy

