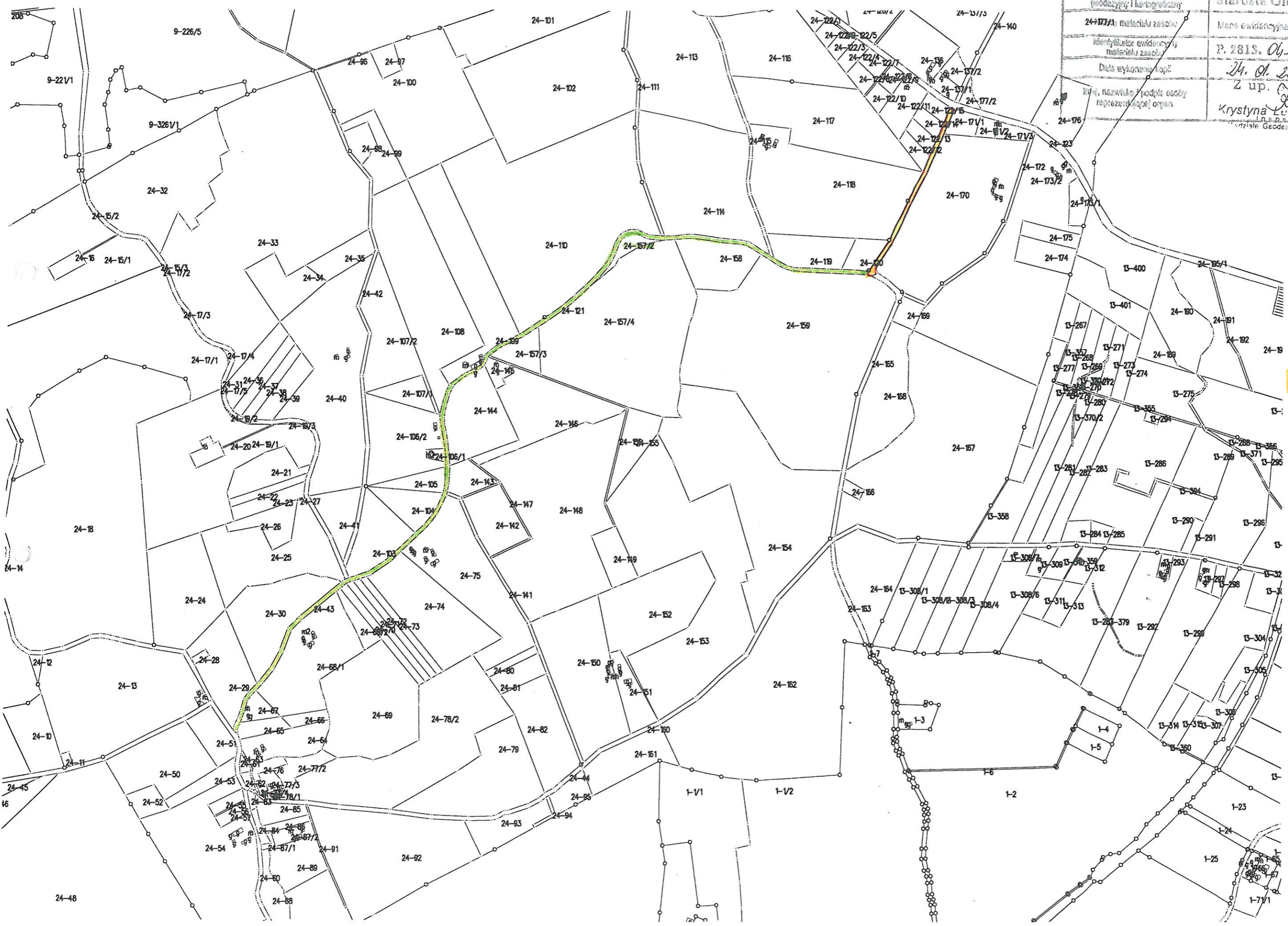
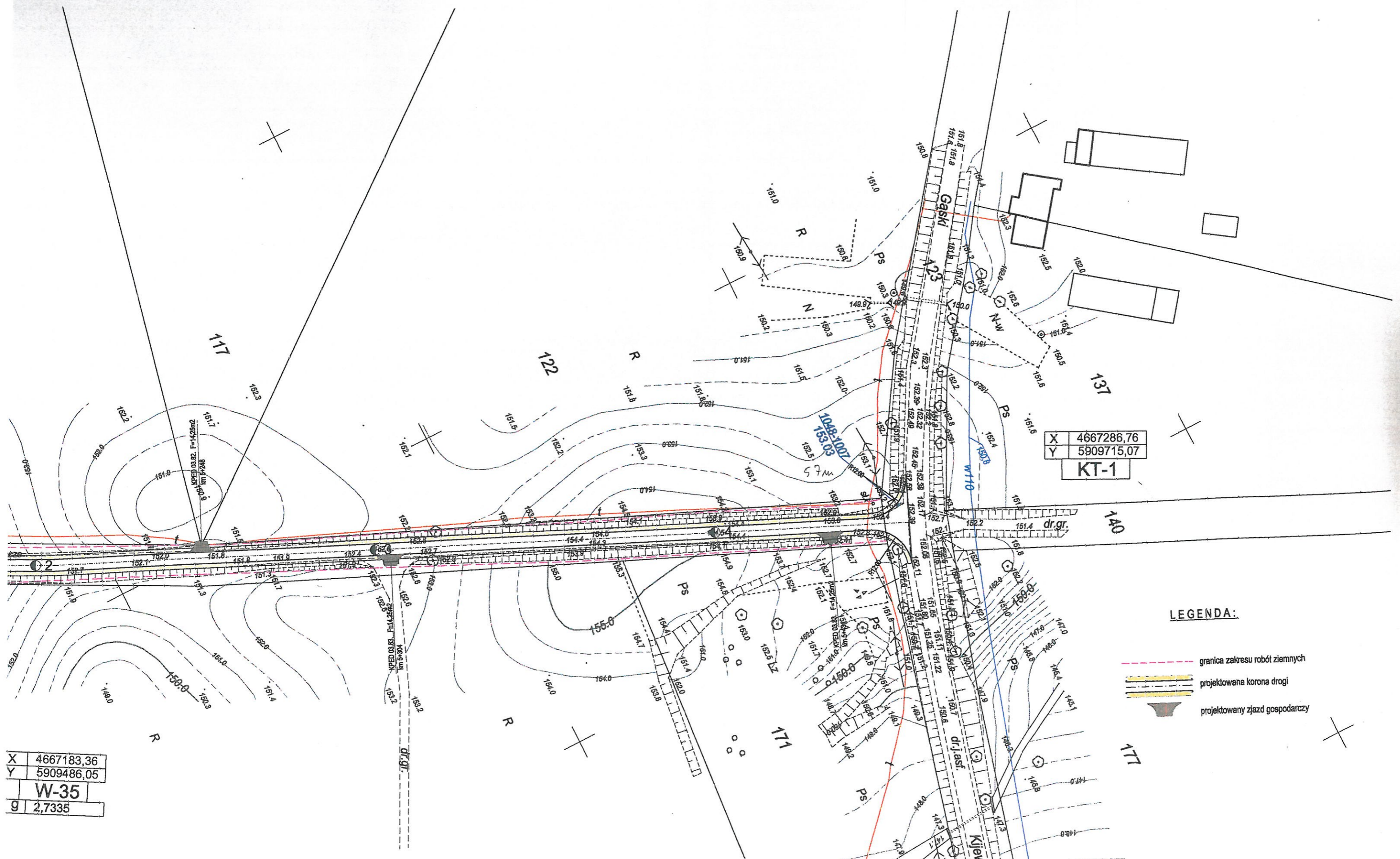


Obszar: Świdry
Dzielnica

Powołana się zgodnie z niniejszymi zapisami do tabeli materiałów państwowego zasobu geodezyjnego i kartograficznego	
Organ prowadzący periodyczny zarządek mierzalni i kartograficzny	Starosta Olecki
24-177/1: materiał zasobu	Mapa ewidencyjna 1: 10000
Identyfikator ewidencyjny materiału zasobu	P. 2813. 04-5. 0024
Data wykonania mapy	24. 01. 2018
Nazwa, nazwisko i podpis osoby reprezentującej organ	Z up. Starosty Krystyna Lewandowska Dzielnica Geodezji i Kartografii






Zakres przebudowy

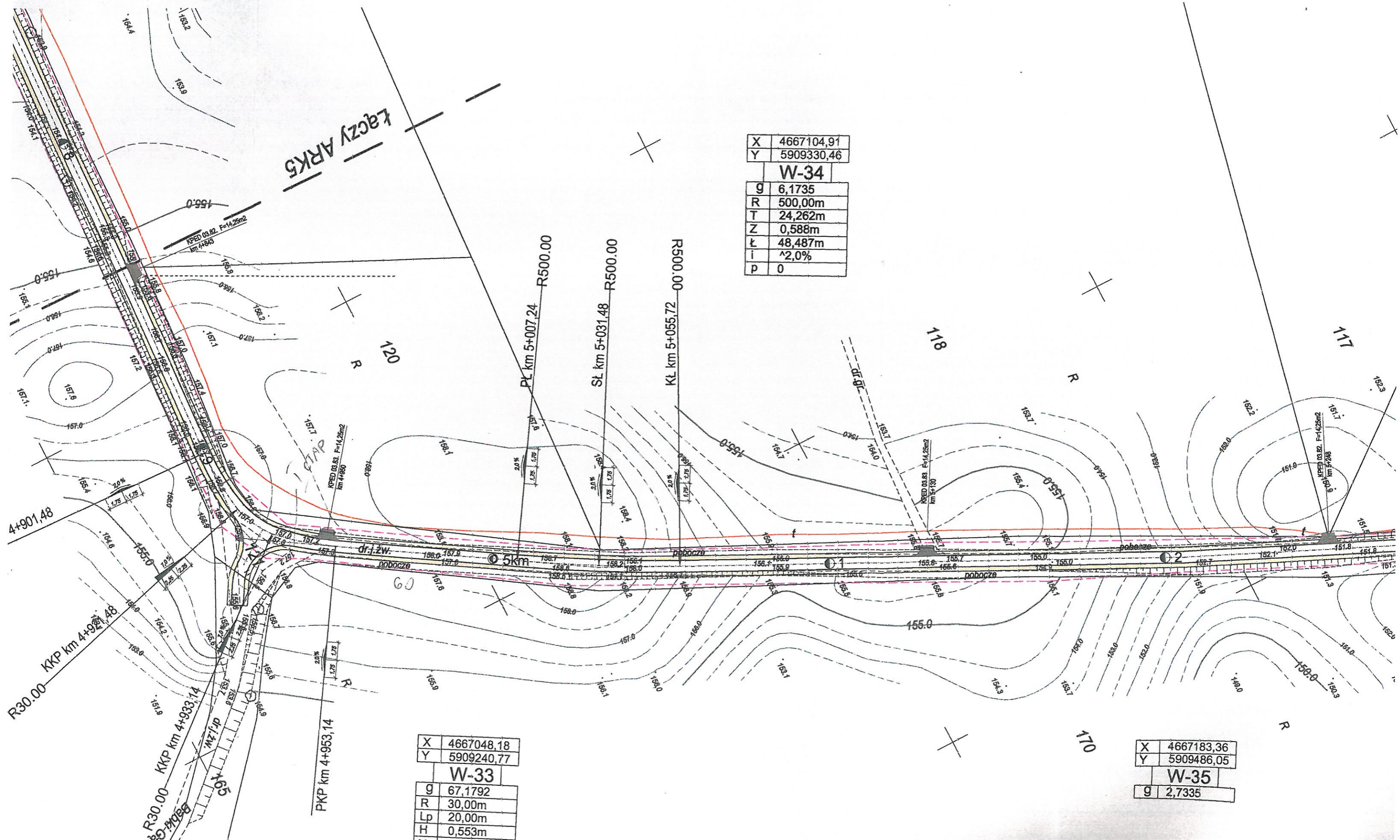


X	4667286,76
Y	5909715,07
KT-1	

LEGENDA:

-  granica zakresu robót ziemnych
-  projektowana korona drogi
-  projektowany zjazd gospodarczy

X	4667183,36
Y	5909486,05
W-35	
g	2,7335



X	4667104,91
Y	5909330,46
W-34	
g	6,1735
R	500,00m
T	24,262m
Z	0,588m
k	48,487m
i	^2,0%
P	0

X	4667048,18
Y	5909240,77
W-33	
g	67,1792
R	30,00m
Lp	20,00m
H	0,553m

X	4667183,36
Y	5909486,05
W-35	
g	2,7335