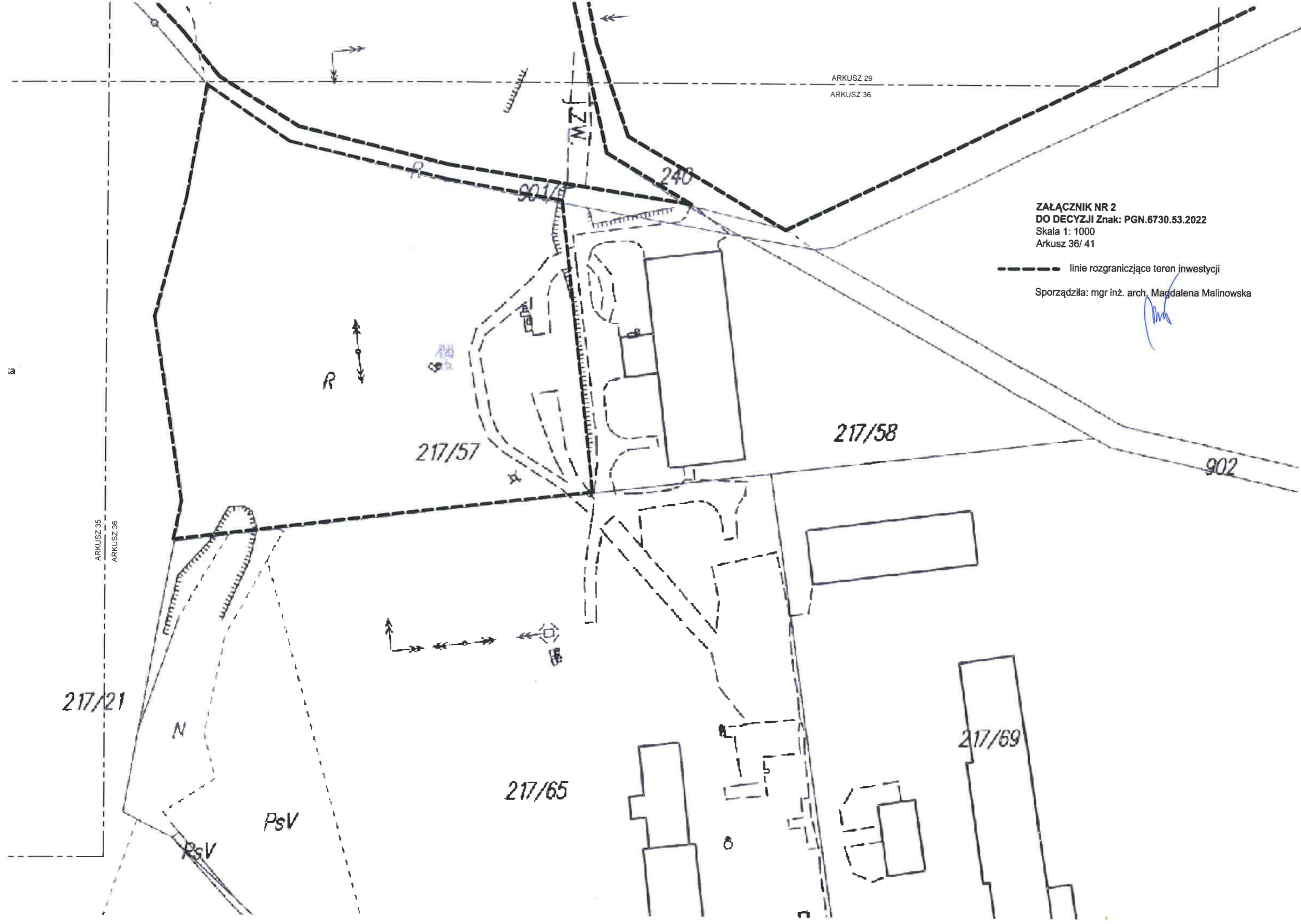


ARKUSZ 29  
ARKUSZ 36

ZAŁĄCZNIK NR 2  
DO DECYZJI Znak: PGN.6730.53.2022  
Skala 1: 1000  
Arkusz 36/ 41

--- linie rozgraniczające teren inwestycji

Sporządziła: mgr inż. arch. Magdalena Malinowska



ia

ARKUSZ 35  
ARKUSZ 36

217/21

N

PsV

PsV

217/65

217/57

217/58

217/69

902

240

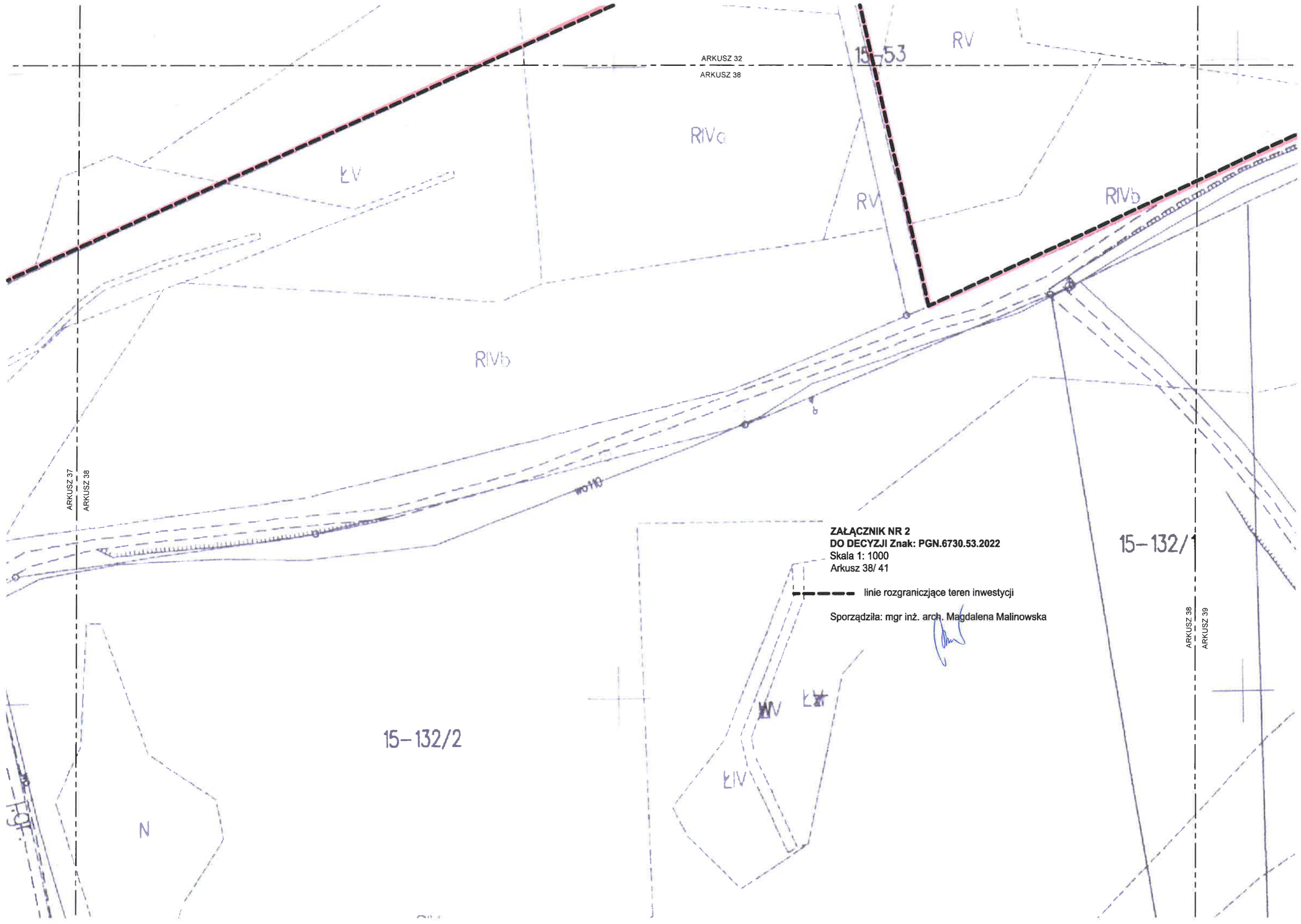
901/6

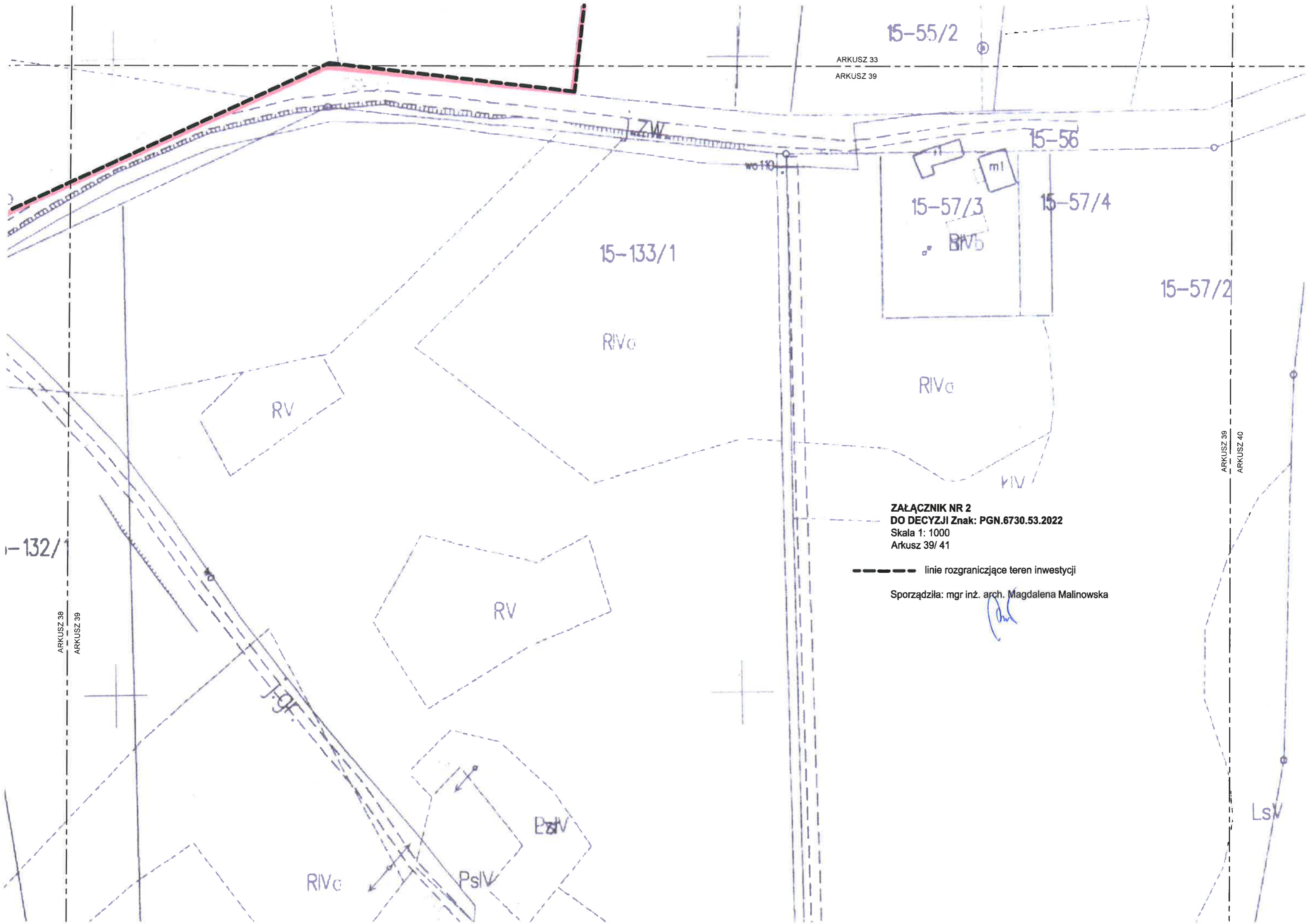
MZ

R









15-55/2

ARKUSZ 38  
ARKUSZ 39

15-56

15-57/3

15-57/4

15-57/2

15-133/1

RIVc

RIVc

RV

RV

PsIV

PsIV

RIVc

LSV

**ZAŁĄCZNIK NR 2**  
**DO DECYZJI Znak: PGN.6730.53.2022**  
Skala 1: 1000  
Arkusz 39/ 41

--- linie rozgraniczające teren inwestycji

Sporządziła: mgr inż. arch. Magdalena Malinowska

15-132/1

ARKUSZ 38  
ARKUSZ 39

ARKUSZ 39  
ARKUSZ 40

891

dr 56

57/2

2  
R/VB<sup>R</sup>

ARKUSZ 39  
ARKUSZ 40

Lz

W

EV

EV

EV

EV

890/2


Lsv

EV

EV

--- linie rozgraniczające teren inwestycji

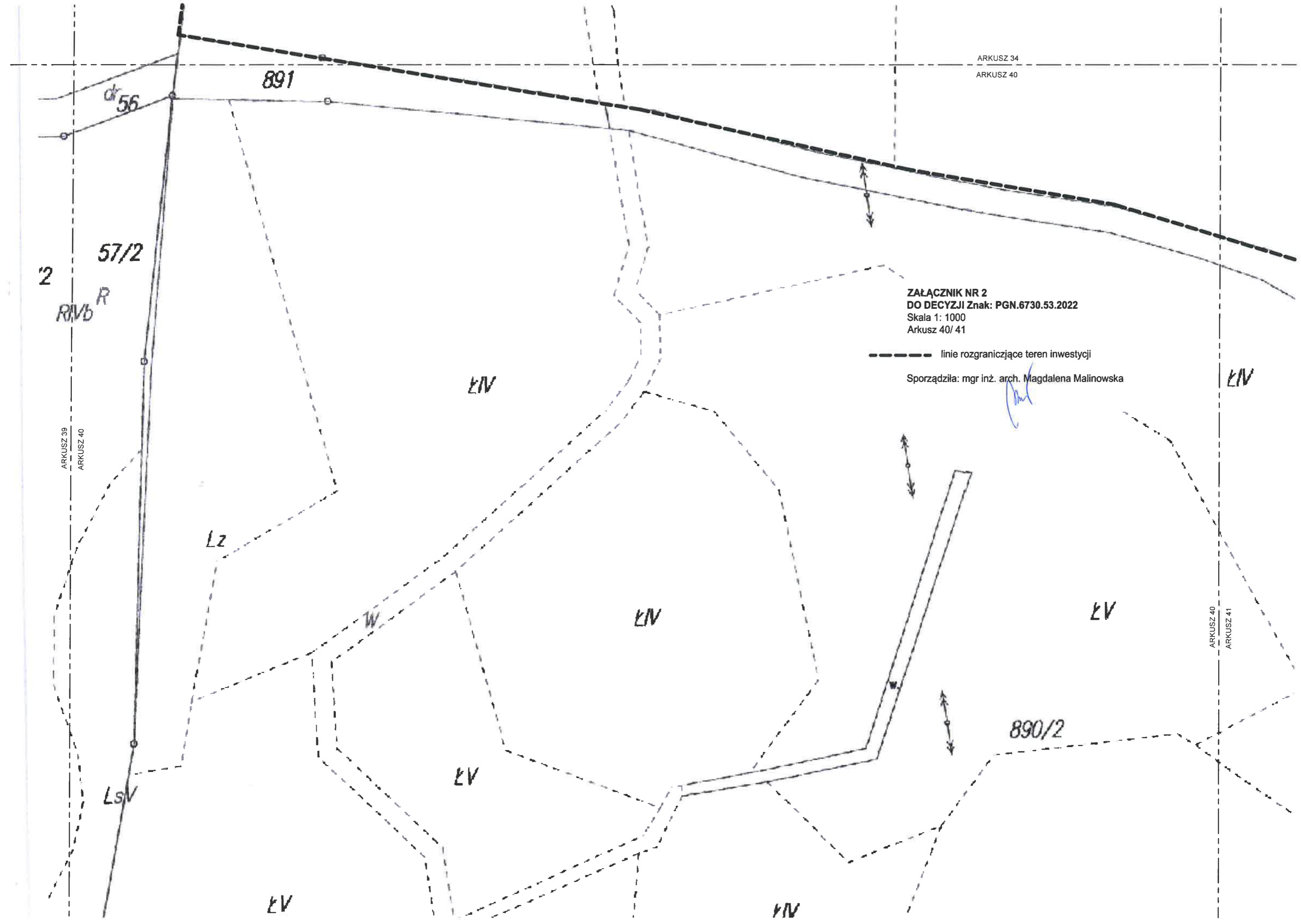
Sporządziła: mgr inż. arch. Magdalena Malinowska



ARKUSZ 40  
ARKUSZ 41

EV

**ZAŁĄCZNIK NR 2**  
**DO DECYZJI Znak: PGN.6730.53.2022**  
Skala 1: 1000  
Arkusz 40/ 41



ARKUSZ 35

ARKUSZ 41

**ZAŁĄCZNIK NR 2**  
**DO DECYZJI** Znak: PGN.6730.53.2022  
Skala 1: 1000  
Arkusz 41/ 41

----- linie rozgraniczające teren inwestycji

Sporządziła: mgr inż. arch. Magdalena Malinowska

LsIV

LIV

ARKUSZ 40  
ARKUSZ 41

