

5/4 PsIII

ARKUSZ 22
ARKUSZ 29

ZALĄCZNIK NR 2
DO DECYZJI Znak: PGN.6730.53.2022
Skala 1: 1000
Arkusz 29/ 41

----- linie rozgraniczające teren inwestycji

Sporządziła: mgr inż. arch. Magdalena Malinowska

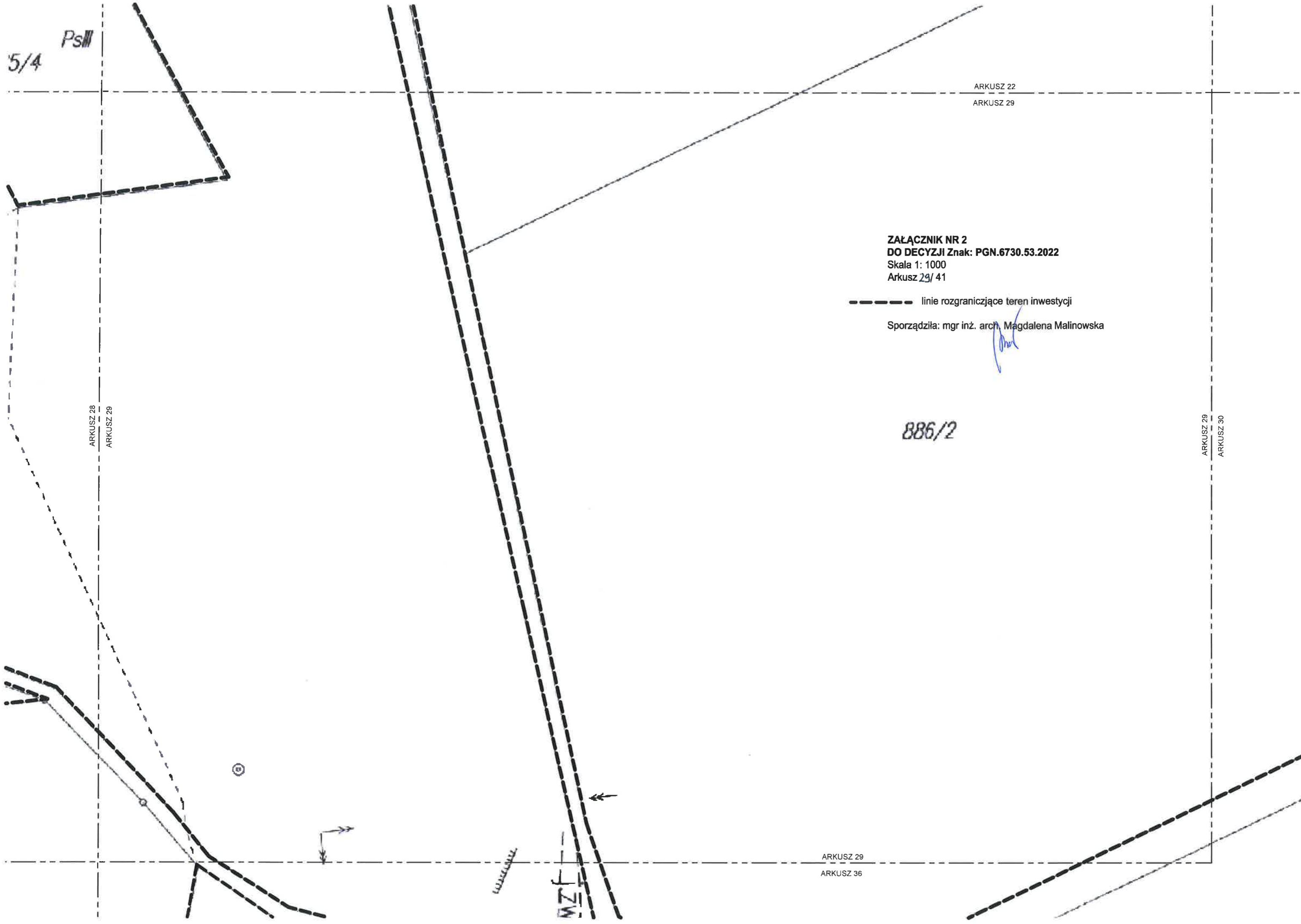


886/2

ARKUSZ 28
ARKUSZ 29

ARKUSZ 29
ARKUSZ 30

ARKUSZ 29
ARKUSZ 36



886/3


900

ARKUSZ 29
ARKUSZ 30

ZAŁĄCZNIK NR 2
DO DECYZJI Znak: PGN.6730.53.2022
Skala 1: 1000
Arkusz 30/ 41

--- linie rozgraniczające teren inwestycji

Sporządziła: mgr inż. arch. Magdalena Malinowska



901/2

899

N

ARKUSZ 24
ARKUSZ 31

RIVg

15-131/8

LsIV

15-3261/6

15-131/9

39
-40

LsIV

RIV

RIVb

ZAŁĄCZNIK NR 2
DO DECYZJI Znak: PGN.6730.53.2022
Skala 1: 1000
Arkusz 31/ 41

--- linie rozgraniczające teren inwestycji

Sporządziła: mgr inż. arch. Magdalena Malinowska

15-41

15-42

RV

15-43

K&F

RIV

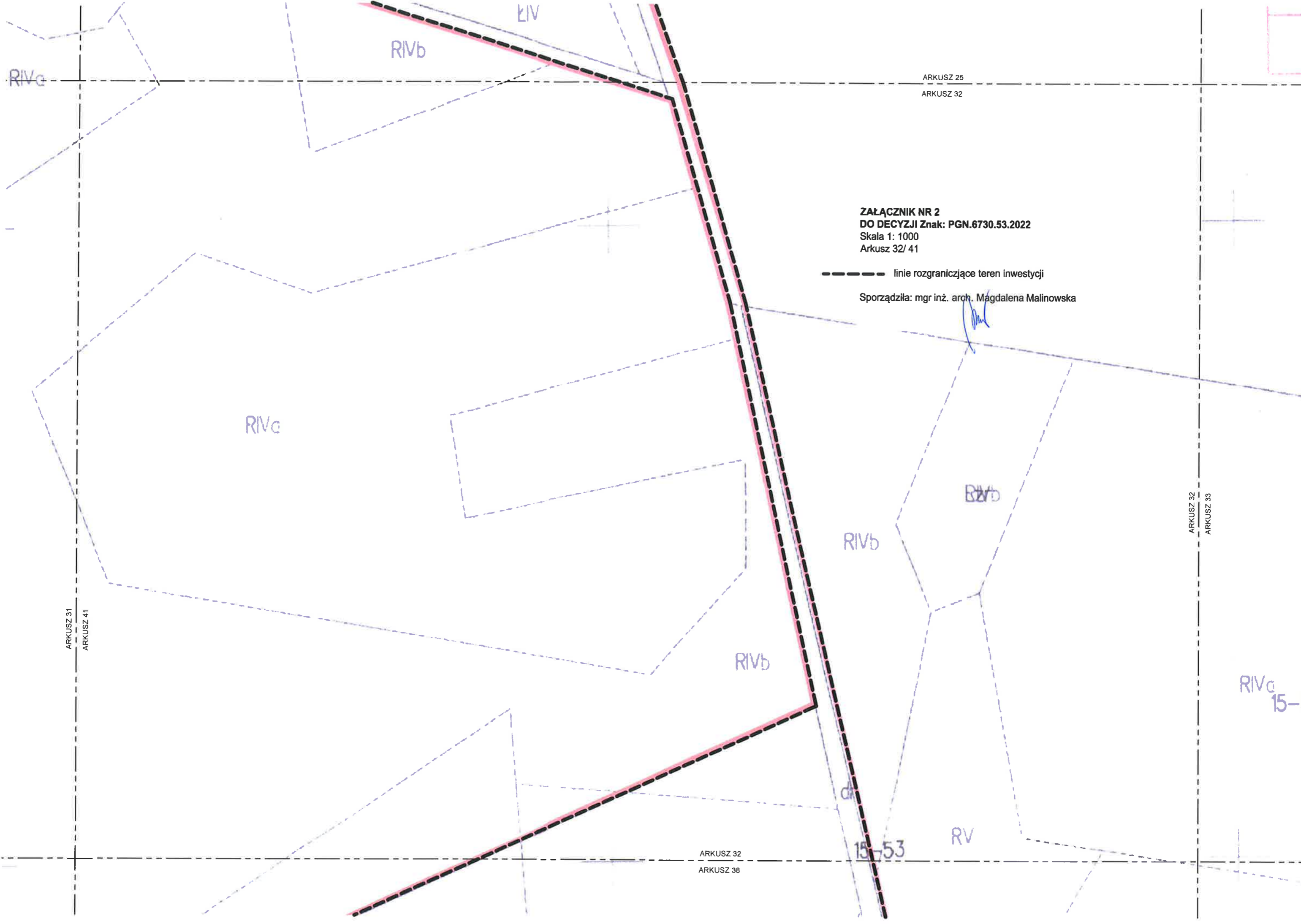
K&F

ARKUSZ 31
ARKUSZ 37

RV

15-131/10

ARKUSZ 31
ARKUSZ 41



RIVc

RIVb

RIV

ARKUSZ 25
ARKUSZ 32

ZALĄCZNIK NR 2
DO DECYZJI Znak: PGN.6730.53.2022
Skala 1: 1000
Arkusz 32/ 41

----- linie rozgraniczające teren inwestycji

Sporządziła: mgr inż. arch. Magdalena Malinowska

RIVc

RIVb

RIVb

RIVb

ARKUSZ 32
ARKUSZ 33

RIVc
15-!

ARKUSZ 31
ARKUSZ 41

ARKUSZ 32
ARKUSZ 38

15-53

RV

Imię, nazwisko i podpis osoby
reprezentującej organ

Z up. Starosty

Henryka Łachowiczka

15-55/1 & 15-55/2, 15-54, 15-55/1

ARKUSZ 26

ARKUSZ 33

ZAŁĄCZNIK NR 2
DO DECYZJI Znak: PGN.6730.53.2022
Skala 1: 1000
Arkusz 33/ 41

----- linie rozgraniczające teren inwestycji

Sporządziła: mgr inż. arch. Magdalena Malinowska

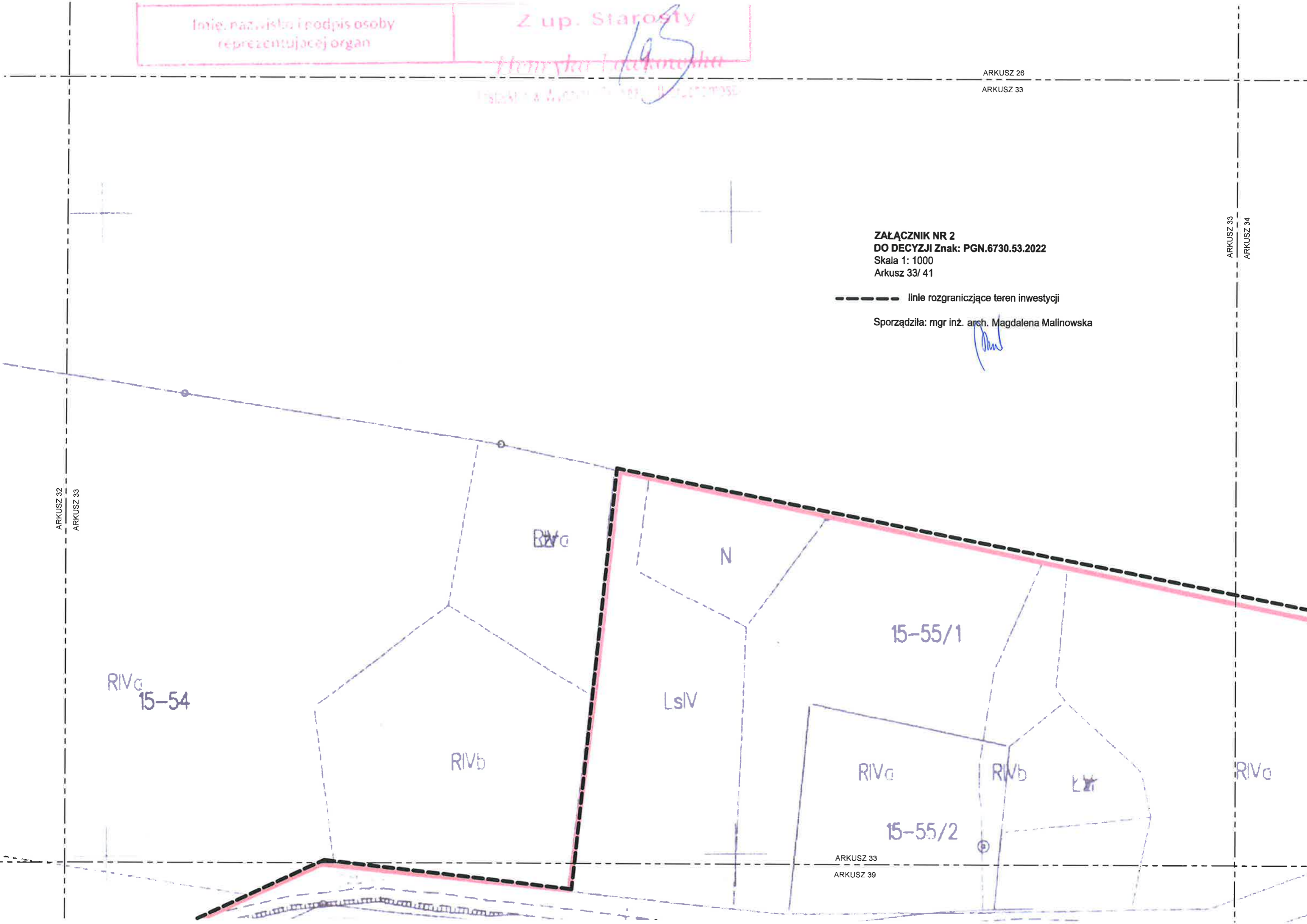
Malinowska

ARKUSZ 32
ARKUSZ 33

ARKUSZ 33
ARKUSZ 34

ARKUSZ 33

ARKUSZ 39



ARKUSZ 27

ARKUSZ 34

ARKUSZ 33
ARKUSZ 34

PsIV

ZAŁĄCZNIK NR 2
DO DECYZJI Znak: PGN.6730.53.2022
Skala 1: 1000
Arkusz 34/ 41

----- linie rozgraniczające teren inwestycji

Sporządziła: mgr inż. arch. Magdalena Malinowska

Ps

PsV

RIV 55/1

PsV

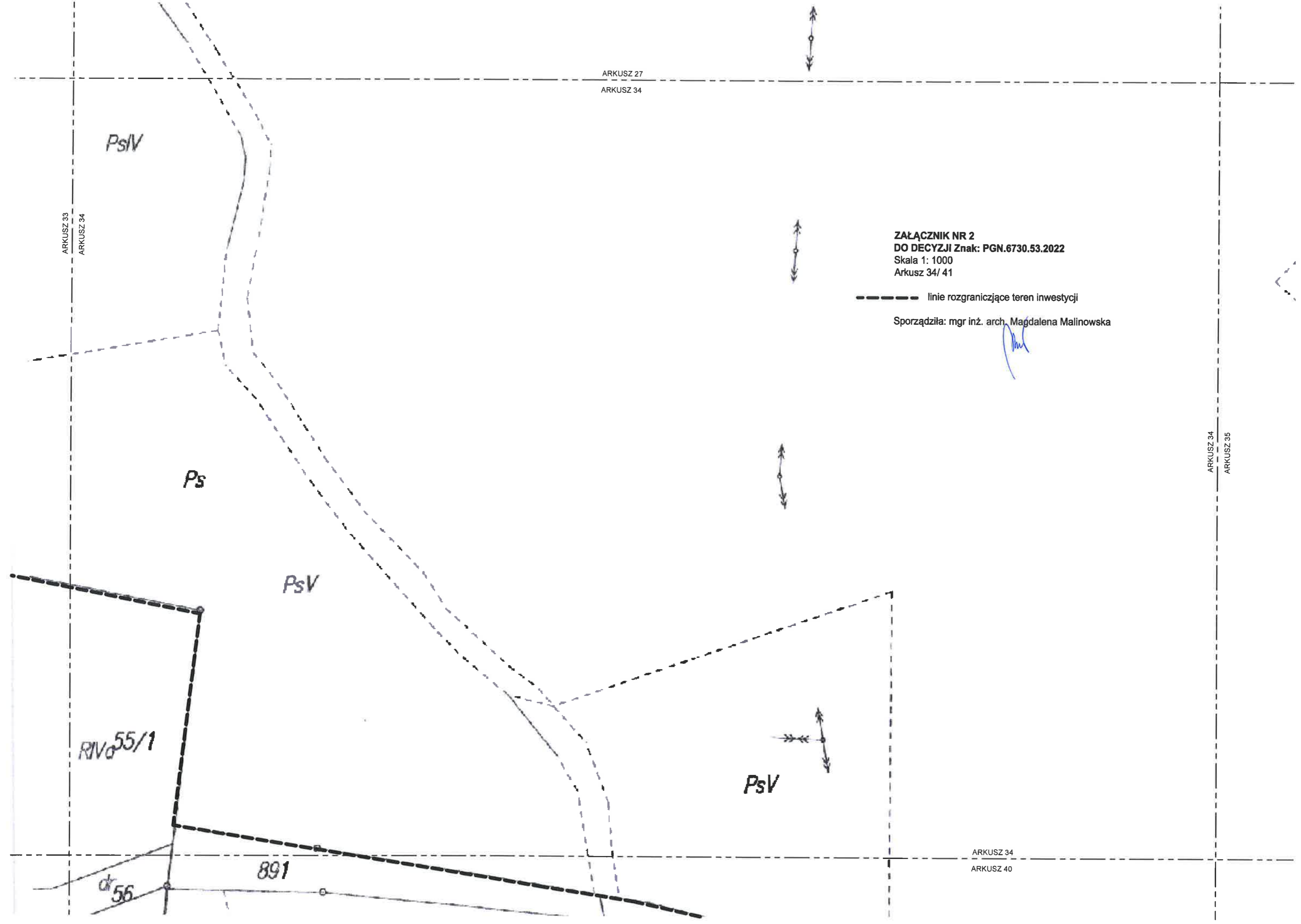
ARKUSZ 34

ARKUSZ 40

891

okr 56

ARKUSZ 34
ARKUSZ 35



ARKUSZ 28
ARKUSZ 35


PsV

PsVI

ZAŁĄCZNIK NR 2
DO DECYZJI Znak: PGN.6730.53.2022
Skala 1: 1000
Arkusz 35/ 41

--- linie rozgraniczające teren inwestycji

Sporządziła: mgr inż. arch. Magdalena Malinowska



ARKUSZ 34
ARKUSZ 35

ARKUSZ 35
ARKUSZ 36

217/21

N

ARKUSZ 35
ARKUSZ 41

