

**NIE SŁUŻY  
DO CEŁÓW  
PROJEKTOWYCH**

Dokument zawiera dane geodezyjne i katastralne, które zostały sprawdzone w wydziale geodezji i katastru w urzędzie gminy w miejscowości Starowieś. Dokument nie stanowi podstawy do wyrażenia zgody na realizację przedsięwzięcia. Dokument jest własnością Biura Inżynierskiego i nie może być kopiowany, rozpowszechniany, w całości lub częściowo, bez zgody Biura Inżynierskiego.

Projektant	Starowieś Obiekt
Opis przedsięwzięcia	Przebieg linii kolejowej nr 655
Planowa skala	1:1000
Data opracowania	11.2013. OS. S. GDA. 10.16.13
Wzrost techniczny	1:1000
Wzrost graficzny	1:1000
Wzrost wydawniczy	1:1000
Wzrost filmowy	1:1000
Wzrost fotograficzny	1:1000

**Załącznik nr 1A  
MAPA - INWENTARYZACJA TERENU  
DO PROJEKTU MPZP "OLECKO - KOLONIA III"**



**LEGENDA:**

- GRANICE OPRACOWANIA
- DROGA WOJEWÓDZKA NR 655
- DROGI WEWNĘTRZNE DOJAZDOWE
- DROGI GRUNTOWE DOJAZDOWE
- TERENY PRODUKCYJNE -
- GOSPODARSTWO OGRODNICZE
- TERENY POROSIĘTE ROŚLINNOŚCIĄ
- ŁĄKOWA
- TEREN WÓD POWIERZCHNIOWYCH
- TERENY PODMOKŁE
- ROWY MELIORACYJNE
- SZPALERY DRZEW LIŚCIĄSTYCH
- SKUPISKA DRZEW LIŚCIĄSTYCH
- SKUPISKA DRZEW I KRZEWÓW
- LIŚCIĄSTYCH
- DRZEWY IGLASTE
- GRUNTY KLASY III
- SADY
- ZŁOŻE KRUSZ. NATURAL. "JAŚKI V"

**MAPA - INWENTARYZACJA TERENU  
DO PROJEKTU MPZP "OLECKO - KOLONIA III"**



**LEGENDA:**


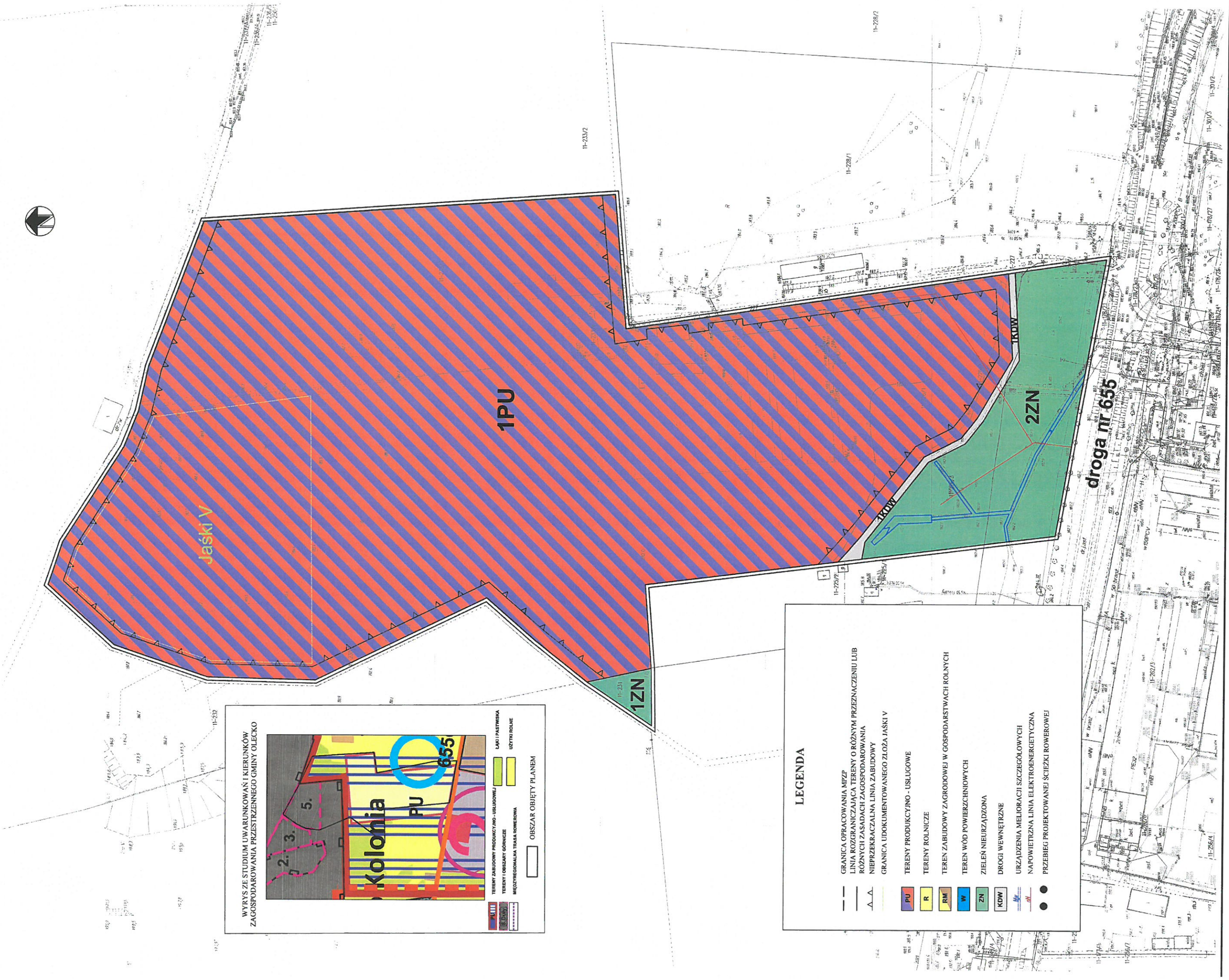
- GRANICE OPRACOWANIA
- DROGA WOJEWÓDZKA NR 655
- DROGI WEWNĘTRZNE DOJAZDOWE
- DROGI GRUNTOWE DOJAZDOWE
- TEREN GOSPODARSTWA ROLNEGO
- ZABUDOWA ZAGRODOWA
- TERENY POROŚNIĘTE ROŚLINNOŚCIĄ ŁĄKOWĄ
- TEREN WÓD POWIERZCHNIOWYCH
- ROWY MELIORACYJNE
- SZPALERY DRZEW LIŚCIASTYCH
- SKUPISKA DRZEW LIŚCIASTYCH
- SKUPISKA DRZEW I KRZEWÓW LIŚCIASTYCH
- ★ DRZEWIA IGLASTE

MIEJSKI URZĄD OLSZTYN	
ZADANIE: INWENTARYZACJA TERENU	
DATA: 2023 r.	SKALA: 1:500
PROJEKTOWAŁ: [imię]	OPRACOWAŁ: [imię]
ZATWIERDZIŁ: [imię]	
MIEJSKI URZĄD OLSZTYN	

# Mapa struktur funkcjonalno przestrzennych miejscowego planu zagospodarowania przestrzennego zwanego "Olecko - Kolonia III" zwanego "Olecko - Kolonia III"

Skala 1:1000

Arkusz 1  
4:05\_2018



### LEGENDA

---	GRANICA OPRACOWANIA MPZP
---	LINIA ROZGRANICZAJĄCA TERENY O RÓŻNYM PRZEZNACZENIU LUB RÓŻNYCH ZASADACH ZAGOSPODAROWANIA
---	NIEPRZEKRACZALNA LINIA ZABUDOWY
---	GRANICA UDOCUMENTOWANEGO ZŁOŻA JAŚKI V
PU	TERENY PRODUKCYJNO - USŁUGOWE
R	TERENY ROLNICZE
RM	TEREN ZABUDOWY ZAGRODOWEJ W GOSPODARSTWACH ROLNYCH
W	TEREN WÓD POWIERZCHNIOWYCH
ZN	ZIELEŃ NIEURZĄDZONA
KDW	DROGI WEWNĘTRZNE
---	URZĄDZENIA MELIORACJI SZCZEGÓŁOWYCH
---	NAPOWIETRZNA LINIA ELEKTROENERGETYCZNA
●	PRZEBIEG PROJEKTOWANEJ ŚCIEŻKI ROWEROWEJ

droga nr 655

1PU

2ZN

1ZN

Jaśki V

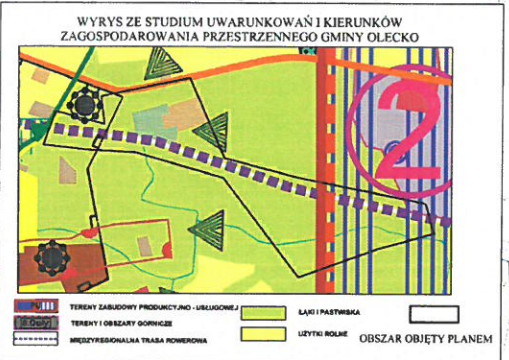
# Mapa struktur funkcjonalno przestrzennych miejscowego planu zagospodarowania przestrzennego zwanego "Olecko - Kolonia III"

Skala 1:1000



### LEGENDA

- GRANICA OPRACOWANIA MPZP
- LINIA ROZGRANICZAJĄCA TERENY O RÓŻNYM PRZEZNACZENIU LUB RÓŻNYCH ZASADACH ZAGOSPODAROWANIA
- NIEPRZEKACZALNA LINIA ZABUDOWY
- GRANICA UDOKUMENTOWANEGO ZŁOŻA JASKI V
- PU** TERENY PRODUKCYJNO - USŁUGOWE
- R** TERENY ROLNICZE
- RM** TEREN ZABUDOWY ZAGRODOWEJ W GOSPODARSTWACH ROLNYCH
- W** TEREN WÓD POWIERZCHNIOWYCH
- ZN** ZIELEŃ NIEURZĄDZONA
- KDW** DROGI WEWNĘTRZNE
- URZĄDZENIA MELIORACJI SZCZEGÓLOWYCH
- NAPOWIETRZNA LINIA ELEKTROENERGETYCZNA
- PRZEBIEG PROJEKTOWANEJ ŚCIEŻKI ROWEROWEJ



Mapa funkcjonalno-przestrzenna miejscowego planu zagospodarowania przestrzennego "Olecko - Kolonia III".  
Miejscowy Plan Zagospodarowania Przestrzennego "Olecko - Kolonia III".  
Projekt: ...  
Data: ...

**Załącznik nr 3**

**Mapa lokalizacji terenów objętych planem w stosunku do obszarów chronionych**

