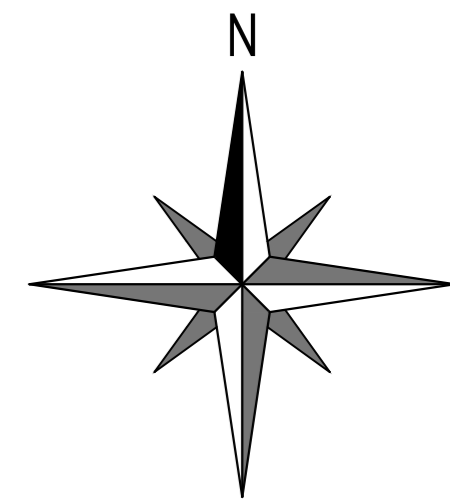


MIEJSCOWY PLAN ZAGOSPODAROWANIA PRZESTRZENNEGO KUKOWO - TERENY OBSŁUGI PRODUKCJI ROLNEJ 2



Załącznik nr 1 do uchwały nr

Rady Miejskiej w Olecku z dnia

OBJAŚNIENIA

OZNACZENIA OBOWIĄZUJĄCE BĘDĄCE USTALENIAMI PLANU

- GRANICA OPRACOWANIA
- LINIE ROZGRANICZAJĄCE TERENY O RÓŻNYM PRZEZNACZENIU LUB RÓŻNYCH ZASADACH ZAGOSPODAROWANIA
- NIEPRZEKARCZALNE LINIE ZABUDOWY
- STREFA REALIZACJI ZWARTYCH ZADRZEWIŃ I ZAKRZEWIŃ

PRZEZNACZENIE TERENÓW

- R** TERENY ROLNE
- RU** TERENY OBSŁUGI PRODUKCJI W GOSPODARSTWACH ROLNYCH
- ZPi** TERENY ZIELENI URZĄDZONEJ IZOLACYJNEJ
- ZL** TERENY LASÓW

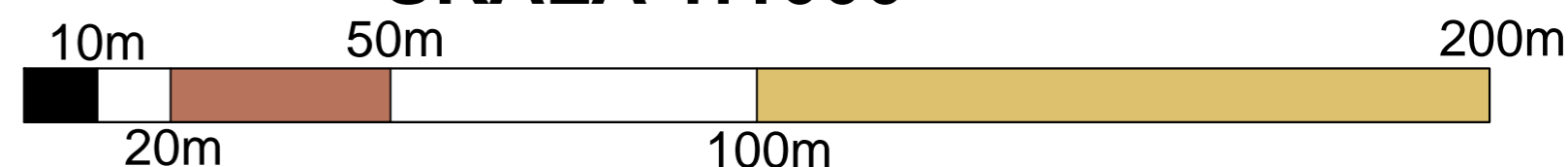
OZNACZENIA OBOWIĄZUJĄCE WYNIKAJĄCE Z PRZEPISÓW ODREBNYCH

- TERENY ZMELIOROWANE
- CAŁY OBSZAR OBJĘTY USTALENIAMI PLANU ZNAJDUJE SIĘ W GRANICY OBSZARU CHRONIONEGO KRAJOBRAZU DOLINY LEGI

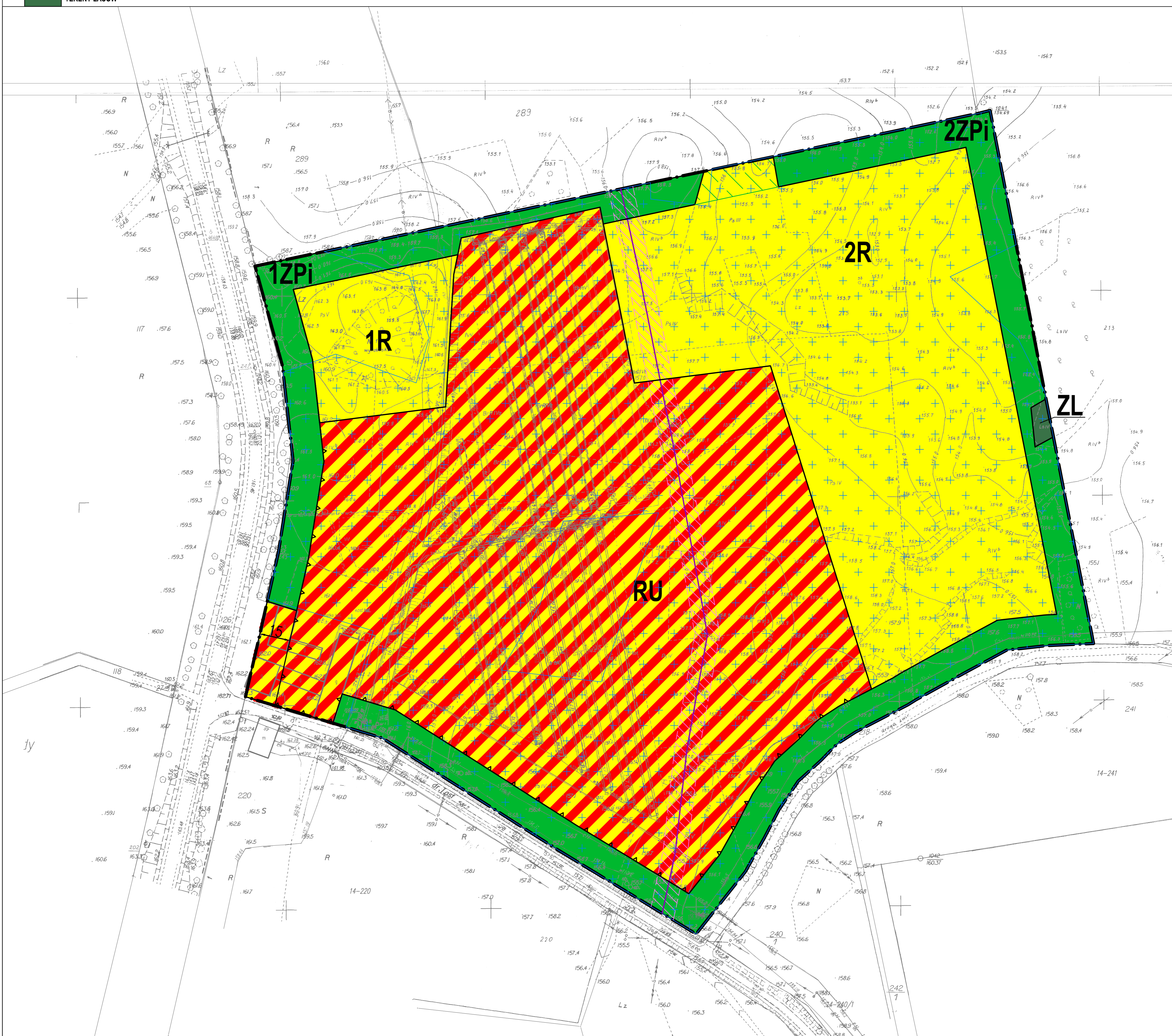
OZNACZENIA INFORMACYJNE

- OŚ NAWIETRZNEJ LINII ELEKTROENERGETYCZNEJ ŚREDNIEGO NAPIĘCIA
- STREFA MOŻLIWEGO NEGATYWNEGO ODDZIAŁYWANIA NAWIETRZNEJ LINII ELEKTROENERGETYCZNEJ ŚREDNIEGO NAPIĘCIA

SKALA 1:1000



Projekt planu sporządzono na kopiach mapy przyjętej do zasobów Powiatowego Ośrodka Dokumentacji Geodezyjnej i Kartograficznej Starostwa Powiatowego w Olecku (nr licencji: GN.6642.2.1148.2017_2813_CL8)



WYRYS ZE STUDIUM

UWARUNKOWAŃ I KIERUNKÓW ZAGOSPODAROWANIA PRZESTRZENNEGO GMINY OLECKO
SKALA 1:15 000



OZNACZENIA:

- UŻYTKI ROLNE
- RU** TERENY OBSŁUGI PRODUKCJI ROLNEJ
- GRANICA OBSZARU CHRONIONEGO KRAJOBRAZU
- DROGI KRAJOWE
- DROGI POWIATOWE
- PROJEKTOWANE CIĄGI PIESZO - ROWEROWE
- OBSZAR OBJĘTY USTALENIAMI PLANU

"EXPANSE" KRZYSZTOF PARSZEWSKI TEL. 511 990 051, e-mail: krzysztof.parszewski@wp.pl	
MIEJSCOWY PLAN ZAGOSPODAROWANIA PRZESTRZENNEGO KUKOWO - TERENY OBSŁUGI PRODUKCJI ROLNEJ 2	
GŁÓWNY PROJEKTANT ZESPÓLU	mgr Krzysztof Parszewski
ZAGOSPODAROWANIE PRZESTRZENNE	mgr Krzysztof Parszewski inż. Karolina Rychła
OCHRONA ŚRODOWISKA	mgr Krzysztof Parszewski inż. Rafał Purzyński