

# obręb JAŚKI gmina Olecko

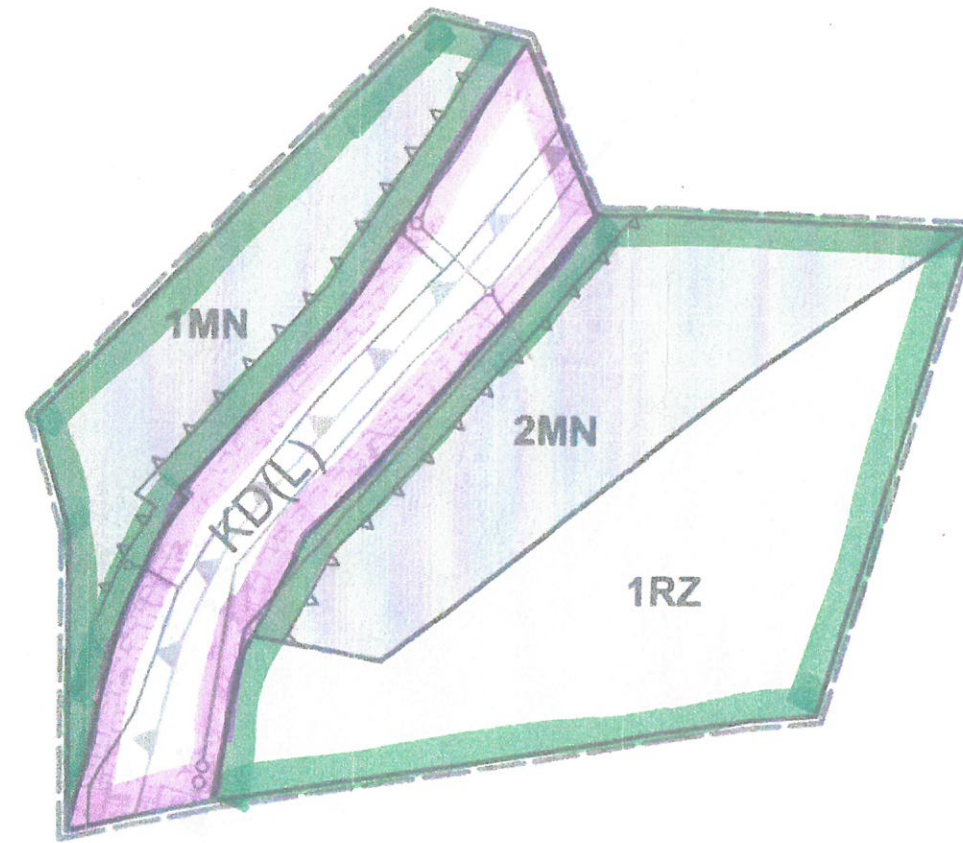

## MIEJSCOWY PLAN ZAGOSPODAROWANIA PRZESTRZENNEGO

Rysunek planu skala 1:1000  
1 cm = 10 m

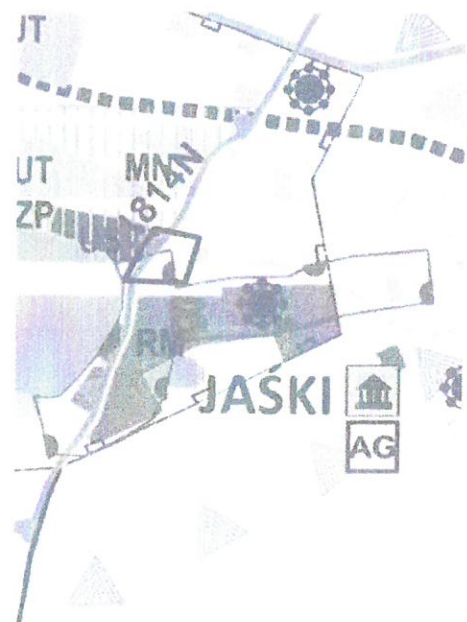


### LEGENDA

- GRANICA OBSZARU OBJĘTEGO PLANEM
- NIEPRZEKRACZALNE LINIE ZABUDOWY
- LINIA ROZGRANICZAJĄCA TERENY O RÓŻNYM SPOSOBIE UŻYTKOWANIA
- TEREN ZABUDOWY MIESZKANIOWEJ JEDNORODZINNEJ
- TEREN ROLNICZY
- TEREN DROGI PUBLICZNEJ - KLASY L
- SIEĆ WODOCIĄGOWA
- SIEĆ KANALIZACJI SANITARNEJ
- ISTNIEJĄCA LINIA ELEKTROENERGETYCZNA 15kV ZE STREFĄ OGRANICZONEGO UŻYTKOWANIA
- GRANICA OBSZARU CHRONIONEGO KRAJOBRAZU



Wyrys ze Studium Uwarunkowań i Kierunków Zagospodarowania Przestrzennego Miasta i Gminy Olecko



- ŁĄKI I PASTWISKA
- GRANICA OBSZARU CHRONIONEGO KRAJOBRAZU
- OBSZARY GŁÓWNE ROZWOJU FUNKCJI TURYSTYCZNEJ, REKREACJI I WYPOCZYNKU
- 1. STREFY OCHRONY KONSERWATORSKIEJ
- STREFA OCHRONY CZĘŚCIOWEJ - B

Teren objęty opracowaniem

### ZAŁĄCZNIK GRAFICZNY DO PROGNOZY

#### LEGENDA

- TERENY OZNACZONE SYMBOLEM MN - POWIERZCHNIA BIOLOGICZNIE CZYNNNA 60-70 %, RZ- TEREN ROLNICZY-POWIERZCHNIA BIOLOGICZNIE CZYNNNA – DO 100%- NISKI STOPIEŃ ANTROPOPRESJI, BRAK NEGATYWNEGO ODDZIAŁYWANIA NA ŚRODOWISKO
- TERENY OZNACZONE KD – TEREN ISTNIEJĄCEJ DROGI, WYSOKI STOPIEŃ ANTROPOPRESJI, NISKI STOPIEŃ ODDZIAŁYWANIA ZE WZGLĘDU NA MAŁĄ SKALĘ I OGRANICZONE UŻYTKOWANIE

### KOPIA MAPY ZASADNICZEJ

Obręb Jaśki Skala 1:1000

Przew. idca się zgodności miejscowej funkcji z funkcją obszarową państwowego zarządku przestrzennego i kartograficznego		1624
Opis planu i jego załączniki	Starosta Olecki	
Wzrost i data wydania		
Wzrost i data wydania		
Wzrost i data wydania		
Wzrost i data wydania		